

## ФОРМА

графического описания местоположения границ населённых пунктов,  
территориальных зон, особо охраняемых природных территорий,  
зон с особыми условиями использования территорий

### ОПИСАНИЕ МЕСТОПОЛОЖЕНИЯ ГРАНИЦ<sup>1</sup>

Территориальная зона П2 "Производственная зона,

(наименование объекта местоположение границ, которого описано (далее - объект)

зона инженерной и транспортной инфраструктур за границами населенного пункта"

#### Раздел 1

Сведения об объекте		
№ п/п	Характеристики объекта	Описание характеристик
1	2	3
1.	Местоположение объекта <sup>2</sup>	Самарская область, Сергиевский район, сельское поселение Суходол
2.	Площадь объекта +/- величина погрешности определения площади (Р +/- Дельта Р) <sup>3</sup>	1115851±370 кв.м
3.	Иные характеристики объекта <sup>4</sup>	

## Раздел 2

Сведения о местоположении границ объекта <sup>5</sup>					
1. Система координат: МСК-63					
2. Сведения о характерных точках границ объекта					
Обозначение характерных точек границ	Координаты, м		Метод определения координат характерной точки <sup>6</sup>	Средняя квадратическая погрешность положения характерной точки (Мт), м	Описание <sup>7</sup> обозначения точки (при наличии)
	X	Y			
1	2	3	4	5	6
1	461857.55	2244280.11	Картометрический метод	0.1	-
2	461876.72	2244313.24	Картометрический метод	0.1	-
3	461885.54	2244322.69	Картометрический метод	0.1	-
4	461890.26	2244336.62	Картометрический метод	0.1	-
5	461900.42	2244359.08	Картометрический метод	0.1	-
6	461901.23	2244361.37	Картометрический метод	0.1	-
7	462002.07	2244534.80	Картометрический метод	0.1	-
8	462016.82	2244560.73	Картометрический метод	0.1	-
9	462247.13	2244958.54	Картометрический метод	0.1	-
10	462330.89	2245103.28	Картометрический метод	0.1	-
11	462344.59	2245130.44	Картометрический метод	0.1	-
12	462618.20	2245603.08	Картометрический метод	0.1	-
13	462630.99	2245595.69	Картометрический метод	0.1	-
14	462302.57	2245020.42	Картометрический метод	0.1	-
15	462315.72	2245012.78	Картометрический метод	0.1	-
16	462359.83	2245088.67	Картометрический метод	0.1	-
17	462426.74	2245203.76	Картометрический метод	0.1	-
18	462648.67	2245585.47	Картометрический метод	0.1	-
19	462651.74	2245583.70	Картометрический метод	0.1	-
20	462688.97	2245642.68	Картометрический метод	0.1	-
21	462689.41	2245642.49	Картометрический метод	0.1	-
22	462693.21	2245640.82	Картометрический метод	0.1	-
23	462700.07	2245637.80	Картометрический метод	0.1	-
24	462703.87	2245636.14	Картометрический метод	0.1	-
25	462796.95	2245595.22	Картометрический метод	0.1	-
26	462895.88	2245549.71	Картометрический метод	0.1	-
27	463102.97	2245454.81	Картометрический метод	0.1	-
28	463115.85	2245449.11	Картометрический метод	0.1	-
29	463130.40	2245476.05	Картометрический метод	0.1	-
30	463137.21	2245472.95	Картометрический метод	0.1	-
31	463195.50	2245446.12	Картометрический метод	0.1	-
32	463214.22	2245437.59	Картометрический метод	0.1	-
33	463184.40	2245453.05	Картометрический метод	0.1	-
34	463116.87	2245482.18	Картометрический метод	0.1	-
35	463103.43	2245487.97	Картометрический метод	0.1	-
36	463089.02	2245494.82	Картометрический метод	0.1	-
37	463088.84	2245494.89	Картометрический метод	0.1	-
38	463042.06	2245517.08	Картометрический метод	0.1	-
39	462994.84	2245537.53	Картометрический метод	0.1	-
40	462927.23	2245566.82	Картометрический метод	0.1	-
41	462847.33	2245603.86	Картометрический метод	0.1	-
42	462785.40	2245631.90	Картометрический метод	0.1	-
43	462732.16	2245656.42	Картометрический метод	0.1	-
44	462708.67	2245667.25	Картометрический метод	0.1	-
45	462704.90	2245669.00	Картометрический метод	0.1	-
46	462703.84	2245669.47	Картометрический метод	0.1	-
47	462702.86	2245669.93	Картометрический метод	0.1	-
48	462704.53	2245673.23	Картометрический метод	0.1	-
49	462707.56	2245679.30	Картометрический метод	0.1	-
50	462711.21	2245686.55	Картометрический метод	0.1	-
51	462711.62	2245686.37	Картометрический метод	0.1	-
52	462714.16	2245685.19	Картометрический метод	0.1	-
53	462820.02	2245636.48	Картометрический метод	0.1	-
54	462976.09	2245566.11	Картометрический метод	0.1	-
55	463014.70	2245548.13	Картометрический метод	0.1	-
56	463200.48	2245463.45	Картометрический метод	0.1	-
57	463332.77	2245403.12	Картометрический метод	0.1	-
58	463452.39	2245348.60	Картометрический метод	0.1	-
59	463604.34	2245279.78	Картометрический метод	0.1	-
60	463717.00	2245230.59	Картометрический метод	0.1	-
61	463734.63	2245222.42	Картометрический метод	0.1	-
62	463774.03	2245204.15	Картометрический метод	0.1	-
63	463862.00	2245163.38	Картометрический метод	0.1	-
64	463897.41	2245147.95	Картометрический метод	0.1	-
65	463896.35	2245146.80	Картометрический метод	0.1	-
66	463889.01	2245141.42	Картометрический метод	0.1	-
67	463885.32	2245138.73	Картометрический метод	0.1	-
68	463880.64	2245135.29	Картометрический метод	0.1	-
69	463896.52	2245127.94	Картометрический метод	0.1	-
70	463898.84	2245131.01	Картометрический метод	0.1	-
71	463899.65	2245132.07	Картометрический метод	0.1	-
72	463902.14	2245135.33	Картометрический метод	0.1	-
73	463908.93	2245144.23	Картометрический метод	0.1	-
74	464072.05	2245072.51	Картометрический метод	0.1	-
75	464172.96	2245028.14	Картометрический метод	0.1	-
76	464207.42	2245012.99	Картометрический метод	0.1	-
77	464214.74	2245009.78	Картометрический метод	0.1	-
78	464234.95	2245000.73	Картометрический метод	0.1	-
79	464243.99	2244996.67	Картометрический метод	0.1	-
80	464267.54	2244986.12	Картометрический метод	0.1	-

Сведения о местоположении границ объекта <sup>5</sup>					
1. Система координат: МСК-63					
2. Сведения о характерных точках границ объекта					
Обозначение характерных точек границ	Координаты, м		Метод определения координат характерной точки <sup>6</sup>	Средняя квадратическая погрешность положения характерной точки (Мт), м	Описание <sup>7</sup> обозначения точки (при наличии)
	X	Y			
1	2	3	4	5	6
81	464300.51	2244971.35	Картометрический метод	0.1	-
82	464304.16	2244969.71	Картометрический метод	0.1	-
83	464759.02	2244765.91	Картометрический метод	0.1	-
84	464782.42	2244755.42	Картометрический метод	0.1	-
85	464888.88	2244707.73	Картометрический метод	0.1	-
86	464899.07	2244703.17	Картометрический метод	0.1	-
87	464938.08	2244685.15	Картометрический метод	0.1	-
88	465172.02	2244577.13	Картометрический метод	0.1	-
89	465175.71	2244575.44	Картометрический метод	0.1	-
90	465177.86	2244574.44	Картометрический метод	0.1	-
91	465181.53	2244572.74	Картометрический метод	0.1	-
92	465184.93	2244571.17	Картометрический метод	0.1	-
93	465199.82	2244565.02	Картометрический метод	0.1	-
94	465202.63	2244567.92	Картометрический метод	0.1	-
95	465208.52	2244583.30	Картометрический метод	0.1	-
96	465213.62	2244596.63	Картометрический метод	0.1	-
97	465216.04	2244602.95	Картометрический метод	0.1	-
98	465219.74	2244612.68	Картометрический метод	0.1	-
99	465211.18	2244618.94	Картометрический метод	0.1	-
100	465207.95	2244621.31	Картометрический метод	0.1	-
101	465207.63	2244621.54	Картометрический метод	0.1	-
102	465204.40	2244623.91	Картометрический метод	0.1	-
103	465197.65	2244628.84	Картометрический метод	0.1	-
104	465188.99	2244615.35	Картометрический метод	0.1	-
105	465185.22	2244609.46	Картометрический метод	0.1	-
106	465175.80	2244613.72	Картометрический метод	0.1	-
107	465145.61	2244627.67	Картометрический метод	0.1	-
108	465148.65	2244633.81	Картометрический метод	0.1	-
109	465159.87	2244656.47	Картометрический метод	0.1	-
110	465144.00	2244668.08	Картометрический метод	0.1	-
111	465043.86	2244714.22	Картометрический метод	0.1	-
112	465030.17	2244688.11	Картометрический метод	0.1	-
113	465027.47	2244682.97	Картометрический метод	0.1	-
114	465018.07	2244687.47	Картометрический метод	0.1	-
115	464835.15	2244769.75	Картометрический метод	0.1	-
116	464685.34	2244837.86	Картометрический метод	0.1	-
117	464540.26	2244903.89	Картометрический метод	0.1	-
118	464525.70	2244910.54	Картометрический метод	0.1	-
119	464528.92	2244918.31	Картометрический метод	0.1	-
120	464545.67	2244958.83	Картометрический метод	0.1	-
121	464434.52	2245010.60	Картометрический метод	0.1	-
122	464416.56	2244970.54	Картометрический метод	0.1	-
123	464412.78	2244962.11	Картометрический метод	0.1	-
124	464339.23	2244995.34	Картометрический метод	0.1	-
125	464318.40	2245004.87	Картометрический метод	0.1	-
126	464284.61	2245020.32	Картометрический метод	0.1	-
127	464248.13	2245037.00	Картометрический метод	0.1	-
128	464247.29	2245037.39	Картометрический метод	0.1	-
129	464247.36	2245037.57	Картометрический метод	0.1	-
130	464270.30	2245097.98	Картометрический метод	0.1	-
131	464243.15	2245110.31	Картометрический метод	0.1	-
132	464206.19	2245127.08	Картометрический метод	0.1	-
133	464185.82	2245136.33	Картометрический метод	0.1	-
134	464173.31	2245103.26	Картометрический метод	0.1	-
135	464171.60	2245098.75	Картометрический метод	0.1	-
136	464166.50	2245085.27	Картометрический метод	0.1	-
137	464164.84	2245080.88	Картометрический метод	0.1	-
138	464162.87	2245075.68	Картометрический метод	0.1	-
139	464087.79	2245110.19	Картометрический метод	0.1	-
140	464015.82	2245143.48	Картометрический метод	0.1	-
141	463960.27	2245168.99	Картометрический метод	0.1	-
142	463956.42	2245170.77	Картометрический метод	0.1	-
143	463947.17	2245175.04	Картометрический метод	0.1	-
144	463924.77	2245185.39	Картометрический метод	0.1	-
145	463923.80	2245183.93	Картометрический метод	0.1	-
146	463921.54	2245180.54	Картометрический метод	0.1	-
147	463912.77	2245167.38	Картометрический метод	0.1	-
148	463871.82	2245185.22	Картометрический метод	0.1	-
149	463801.38	2245217.86	Картометрический метод	0.1	-
150	463761.96	2245236.13	Картометрический метод	0.1	-
151	463726.83	2245252.41	Картометрический метод	0.1	-
152	463614.08	2245301.65	Картометрический метод	0.1	-
153	463462.27	2245370.41	Картометрический метод	0.1	-
154	463342.71	2245424.90	Картометрический метод	0.1	-
155	463210.42	2245485.22	Картометрический метод	0.1	-
156	463024.73	2245569.87	Картометрический метод	0.1	-
157	462986.07	2245587.87	Картометрический метод	0.1	-
158	462829.94	2245658.27	Картометрический метод	0.1	-
159	462721.96	2245707.95	Картометрический метод	0.1	-
160	462726.19	2245716.38	Картометрический метод	0.1	-

Сведения о местоположении границ объекта <sup>5</sup>					
1. Система координат: МСК-63					
2. Сведения о характерных точках границ объекта					
Обозначение характерных точек границ	Координаты, м		Метод определения координат характерной точки <sup>6</sup>	Средняя квадратическая погрешность положения характерной точки (Мт), м	Описание <sup>7</sup> обозначения точки (при наличии)
	Х	У			
1	2	3	4	5	6
161	462727.99	2245719.96	Картометрический метод	0.1	-
162	462728.73	2245721.42	Картометрический метод	0.1	-
163	462729.94	2245723.84	Картометрический метод	0.1	-
164	462756.32	2245710.09	Картометрический метод	0.1	-
165	462774.03	2245700.86	Картометрический метод	0.1	-
166	462814.62	2245684.56	Картометрический метод	0.1	-
167	462833.30	2245677.05	Картометрический метод	0.1	-
168	462868.75	2245660.64	Картометрический метод	0.1	-
169	463004.22	2245600.33	Картометрический метод	0.1	-
170	463009.29	2245597.62	Картометрический метод	0.1	-
171	463046.02	2245578.09	Картометрический метод	0.1	-
172	463115.88	2245545.28	Картометрический метод	0.1	-
173	463294.20	2245466.44	Картометрический метод	0.1	-
174	463392.10	2245422.52	Картометрический метод	0.1	-
175	463481.53	2245384.95	Картометрический метод	0.1	-
176	463445.26	2245401.68	Картометрический метод	0.1	-
177	463398.28	2245423.36	Картометрический метод	0.1	-
178	463337.53	2245451.08	Картометрический метод	0.1	-
179	463276.69	2245478.92	Картометрический метод	0.1	-
180	463221.93	2245503.86	Картометрический метод	0.1	-
181	463163.61	2245530.70	Картометрический метод	0.1	-
182	463157.07	2245533.67	Картометрический метод	0.1	-
183	463158.04	2245535.58	Картометрический метод	0.1	-
184	463168.28	2245555.86	Картометрический метод	0.1	-
185	463141.22	2245568.28	Картометрический метод	0.1	-
186	463129.70	2245573.51	Картометрический метод	0.1	-
187	463041.51	2245611.91	Картометрический метод	0.1	-
188	463017.71	2245626.73	Картометрический метод	0.1	-
189	462945.22	2245659.51	Картометрический метод	0.1	-
190	462929.85	2245669.58	Картометрический метод	0.1	-
191	462802.77	2245723.07	Картометрический метод	0.1	-
192	462746.51	2245752.45	Картометрический метод	0.1	-
193	462764.01	2245782.32	Картометрический метод	0.1	-
194	462834.75	2245903.03	Картометрический метод	0.1	-
195	462842.63	2245916.52	Картометрический метод	0.1	-
196	462906.49	2246024.71	Картометрический метод	0.1	-
197	462893.38	2246032.41	Картометрический метод	0.1	-
198	462761.12	2245807.22	Картометрический метод	0.1	-
199	462741.99	2245817.04	Картометрический метод	0.1	-
200	462949.79	2246176.27	Картометрический метод	0.1	-
201	463052.88	2246355.12	Картометрический метод	0.1	-
202	463056.24	2246360.95	Картометрический метод	0.1	-
203	463056.26	2246360.95	Картометрический метод	0.1	-
204	463071.42	2246387.28	Картометрический метод	0.1	-
205	463161.04	2246533.77	Картометрический метод	0.1	-
206	463440.82	2247019.15	Картометрический метод	0.1	-
207	463440.84	2247019.14	Картометрический метод	0.1	-
208	463448.63	2247015.52	Картометрический метод	0.1	-
209	463452.28	2247013.81	Картометрический метод	0.1	-
210	463460.65	2247009.92	Картометрический метод	0.1	-
211	463267.38	2246686.97	Картометрический метод	0.1	-
212	463279.92	2246679.47	Картометрический метод	0.1	-
213	463474.48	2247004.59	Картометрический метод	0.1	-
214	463479.27	2247002.82	Картометрический метод	0.1	-
215	463490.84	2247021.97	Картометрический метод	0.1	-
216	463494.82	2247020.41	Картометрический метод	0.1	-
217	463498.60	2247018.95	Картометрический метод	0.1	-
218	463678.35	2246948.89	Картометрический метод	0.1	-
219	463878.97	2246876.91	Картометрический метод	0.1	-
220	463868.61	2246858.10	Картометрический метод	0.1	-
221	463879.53	2246854.25	Картометрический метод	0.1	-
222	463888.14	2246871.10	Картометрический метод	0.1	-
223	464029.69	2246818.14	Картометрический метод	0.1	-
224	464052.21	2246809.71	Картометрический метод	0.1	-
225	464116.69	2246785.37	Картометрический метод	0.1	-
226	464160.16	2246768.96	Картометрический метод	0.1	-
227	464266.99	2246728.50	Картометрический метод	0.1	-
228	464256.97	2246714.49	Картометрический метод	0.1	-
229	464258.52	2246713.93	Картометрический метод	0.1	-
230	464268.89	2246710.16	Картометрический метод	0.1	-
231	464278.20	2246726.29	Картометрический метод	0.1	-
232	464282.53	2246734.56	Картометрический метод	0.1	-
233	464285.49	2246739.63	Картометрический метод	0.1	-
234	464286.32	2246741.01	Картометрический метод	0.1	-
235	464284.69	2246741.99	Картометрический метод	0.1	-
236	464152.11	2246791.00	Картометрический метод	0.1	-
237	464074.83	2246819.55	Картометрический метод	0.1	-
238	464064.07	2246823.60	Картометрический метод	0.1	-
239	463900.92	2246884.82	Картометрический метод	0.1	-
240	463914.59	2246908.61	Картометрический метод	0.1	-

Сведения о местоположении границ объекта <sup>5</sup>					
1. Система координат: МСК-63					
2. Сведения о характерных точках границ объекта					
Обозначение характерных точек границ	Координаты, м		Метод определения координат характерной точки <sup>6</sup>	Средняя квадратическая погрешность положения характерной точки (Мт), м	Описание <sup>7</sup> обозначения точки (при наличии)
	Х	У			
1	2	3	4	5	6
241	463898.82	2246914.26	Картометрический метод	0.1	-
242	463886.14	2246890.37	Картометрический метод	0.1	-
243	463877.46	2246893.63	Картометрический метод	0.1	-
244	463506.06	2247031.38	Картометрический метод	0.1	-
245	463502.25	2247032.78	Картометрический метод	0.1	-
246	463498.14	2247034.30	Картометрический метод	0.1	-
247	463511.97	2247058.28	Картометрический метод	0.1	-
248	463503.57	2247061.60	Картометрический метод	0.1	-
249	463734.25	2247471.88	Картометрический метод	0.1	-
250	463868.25	2247712.34	Картометрический метод	0.1	-
251	463865.65	2247713.48	Картометрический метод	0.1	-
252	463866.45	2247715.33	Картометрический метод	0.1	-
253	463869.25	2247714.11	Картометрический метод	0.1	-
254	463875.72	2247725.71	Картометрический метод	0.1	-
255	463865.05	2247731.64	Картометрический метод	0.1	-
256	463723.19	2247476.48	Картометрический метод	0.1	-
257	463492.59	2247065.95	Картометрический метод	0.1	-
258	463485.04	2247068.94	Картометрический метод	0.1	-
259	463481.28	2247070.42	Картометрический метод	0.1	-
260	463472.42	2247073.93	Картометрический метод	0.1	-
261	463472.40	2247073.94	Картометрический метод	0.1	-
262	463719.18	2247502.08	Картометрический метод	0.1	-
263	463852.70	2247738.41	Картометрический метод	0.1	-
264	463857.64	2247746.30	Картометрический метод	0.1	-
265	463850.53	2247750.16	Картометрический метод	0.1	-
266	463932.54	2247891.63	Картометрический метод	0.1	-
267	463946.59	2247916.33	Картометрический метод	0.1	-
268	463964.82	2247948.14	Картометрический метод	0.1	-
269	464153.74	2248279.46	Картометрический метод	0.1	-
270	464173.77	2248272.37	Картометрический метод	0.1	-
271	464182.23	2248269.38	Картометрический метод	0.1	-
272	464220.12	2248321.02	Картометрический метод	0.1	-
273	464225.03	2248319.40	Картометрический метод	0.1	-
274	464227.83	2248318.47	Картометрический метод	0.1	-
275	464236.69	2248315.54	Картометрический метод	0.1	-
276	464251.32	2248310.69	Картометрический метод	0.1	-
277	464251.44	2248310.65	Картометрический метод	0.1	-
278	464251.60	2248310.59	Картометрический метод	0.1	-
279	464305.42	2248289.90	Картометрический метод	0.1	-
280	464323.65	2248281.83	Картометрический метод	0.1	-
281	464339.58	2248274.77	Картометрический метод	0.1	-
282	464341.08	2248274.10	Картометрический метод	0.1	-
283	464342.58	2248273.44	Картометрический метод	0.1	-
284	464343.48	2248273.04	Картометрический метод	0.1	-
285	464349.50	2248270.38	Картометрический метод	0.1	-
286	464359.48	2248265.97	Картометрический метод	0.1	-
287	464507.24	2248200.51	Картометрический метод	0.1	-
288	464542.86	2248184.74	Картометрический метод	0.1	-
289	464542.88	2248184.73	Картометрический метод	0.1	-
290	464543.04	2248184.65	Картометрический метод	0.1	-
291	464552.06	2248181.18	Картометрический метод	0.1	-
292	464559.28	2248178.39	Картометрический метод	0.1	-
293	464559.88	2248178.16	Картометрический метод	0.1	-
294	464611.37	2248158.32	Картометрический метод	0.1	-
295	464727.43	2248113.59	Картометрический метод	0.1	-
296	464737.21	2248109.82	Картометрический метод	0.1	-
297	464746.18	2248106.37	Картометрический метод	0.1	-
298	464997.17	2248009.64	Картометрический метод	0.1	-
299	465108.53	2247966.73	Картометрический метод	0.1	-
300	465120.39	2247962.16	Картометрический метод	0.1	-
301	465143.74	2247953.16	Картометрический метод	0.1	-
302	465166.25	2247944.49	Картометрический метод	0.1	-
303	465170.38	2247942.90	Картометрический метод	0.1	-
304	465181.05	2247939.22	Картометрический метод	0.1	-
305	465240.02	2247918.89	Картометрический метод	0.1	-
306	465243.03	2247917.85	Картометрический метод	0.1	-
307	465247.08	2247916.45	Картометрический метод	0.1	-
308	465261.05	2247911.64	Картометрический метод	0.1	-
309	465264.68	2247910.39	Картометрический метод	0.1	-
310	465267.86	2247909.29	Картометрический метод	0.1	-
311	465269.49	2247908.73	Картометрический метод	0.1	-
312	465271.35	2247908.09	Картометрический метод	0.1	-
313	465278.51	2247905.62	Картометрический метод	0.1	-
314	465293.84	2247900.33	Картометрический метод	0.1	-
315	465306.37	2247896.01	Картометрический метод	0.1	-
316	465309.16	2247895.05	Картометрический метод	0.1	-
317	465327.94	2247888.59	Картометрический метод	0.1	-
318	465327.95	2247888.58	Картометрический метод	0.1	-
319	465331.57	2247887.33	Картометрический метод	0.1	-
320	465529.28	2247819.16	Картометрический метод	0.1	-

Сведения о местоположении границ объекта <sup>5</sup>					
1. Система координат: МСК-63					
2. Сведения о характерных точках границ объекта					
Обозначение характерных точек границ	Координаты, м		Метод определения координат характерной точки <sup>6</sup>	Средняя квадратическая погрешность положения характерной точки (Мт), м	Описание <sup>7</sup> обозначения точки на местности (при наличии)
	Х	У			
1	2	3	4	5	6
321	465529.25	2247819.02	Картометрический метод	0.1	-
322	465525.10	2247800.69	Картометрический метод	0.1	-
323	465525.15	2247800.69	Картометрический метод	0.1	-
324	465525.21	2247800.65	Картометрический метод	0.1	-
325	465779.51	2247706.39	Картометрический метод	0.1	-
326	466003.00	2247621.33	Картометрический метод	0.1	-
327	466046.56	2247604.69	Картометрический метод	0.1	-
328	466058.42	2247599.60	Картометрический метод	0.1	-
329	466058.50	2247599.57	Картометрический метод	0.1	-
330	466114.12	2247559.45	Картометрический метод	0.1	-
331	466146.71	2247537.36	Картометрический метод	0.1	-
332	466152.02	2247533.78	Картометрический метод	0.1	-
333	466163.72	2247525.83	Картометрический метод	0.1	-
334	466163.89	2247525.71	Картометрический метод	0.1	-
335	466242.05	2247472.75	Картометрический метод	0.1	-
336	466398.38	2247366.83	Картометрический метод	0.1	-
337	466417.64	2247353.92	Картометрический метод	0.1	-
338	466426.48	2247341.48	Картометрический метод	0.1	-
339	466429.07	2247337.83	Картометрический метод	0.1	-
340	466438.52	2247319.72	Картометрический метод	0.1	-
341	466438.80	2247319.18	Картометрический метод	0.1	-
342	466439.23	2247318.36	Картометрический метод	0.1	-
343	466439.23	2247318.35	Картометрический метод	0.1	-
344	466439.27	2247318.21	Картометрический метод	0.1	-
345	466448.33	2247277.29	Картометрический метод	0.1	-
346	466448.31	2247276.88	Картометрический метод	0.1	-
347	466448.23	2247275.33	Картометрический метод	0.1	-
348	466448.13	2247273.30	Картометрический метод	0.1	-
349	466447.73	2247265.12	Картометрический метод	0.1	-
350	466446.99	2247250.06	Картометрический метод	0.1	-
351	466446.70	2247244.26	Картометрический метод	0.1	-
352	466446.68	2247243.82	Картометрический метод	0.1	-
353	466446.64	2247243.07	Картометрический метод	0.1	-
354	466446.64	2247243.00	Картометрический метод	0.1	-
355	466442.47	2247222.33	Картометрический метод	0.1	-
356	466442.40	2247222.00	Картометрический метод	0.1	-
357	466442.22	2247221.09	Картометрический метод	0.1	-
358	466440.87	2247215.90	Картометрический метод	0.1	-
359	466438.31	2247205.99	Картометрический метод	0.1	-
360	466437.66	2247203.50	Картометрический метод	0.1	-
361	466416.17	2247120.45	Картометрический метод	0.1	-
362	466476.06	2247084.90	Картометрический метод	0.1	-
363	466511.62	2247226.72	Картометрический метод	0.1	-
364	466608.85	2247193.02	Картометрический метод	0.1	-
365	466621.69	2247203.43	Картометрический метод	0.1	-
366	466657.80	2247250.53	Картометрический метод	0.1	-
367	466658.52	2247251.47	Картометрический метод	0.1	-
368	466758.67	2247193.79	Картометрический метод	0.1	-
369	466784.48	2247177.88	Картометрический метод	0.1	-
370	466834.61	2247148.93	Картометрический метод	0.1	-
371	466838.78	2247146.52	Картометрический метод	0.1	-
372	466842.83	2247144.18	Картометрический метод	0.1	-
373	466845.59	2247149.55	Картометрический метод	0.1	-
374	466846.17	2247150.67	Картометрический метод	0.1	-
375	466851.31	2247161.63	Картометрический метод	0.1	-
376	466851.32	2247161.64	Картометрический метод	0.1	-
377	466880.74	2247145.57	Картометрический метод	0.1	-
378	466885.46	2247142.73	Картометрический метод	0.1	-
379	466916.91	2247123.66	Картометрический метод	0.1	-
380	466916.97	2247123.63	Картометрический метод	0.1	-
381	466905.96	2247105.01	Картометрический метод	0.1	-
382	466926.12	2247093.28	Картометрический метод	0.1	-
383	466926.24	2247093.20	Картометрический метод	0.1	-
384	466935.30	2247087.94	Картометрический метод	0.1	-
385	466946.92	2247081.18	Картометрический метод	0.1	-
386	466946.96	2247081.16	Картометрический метод	0.1	-
387	466960.41	2247100.96	Картометрический метод	0.1	-
388	466966.55	2247109.79	Картометрический метод	0.1	-
389	466972.44	2247121.35	Картометрический метод	0.1	-
390	466981.73	2247119.39	Картометрический метод	0.1	-
391	466982.10	2247120.95	Картометрический метод	0.1	-
392	466984.97	2247133.01	Картометрический метод	0.1	-
393	466990.05	2247154.33	Картометрический метод	0.1	-
394	466990.20	2247154.95	Картометрический метод	0.1	-
395	466973.47	2247155.87	Картометрический метод	0.1	-
396	466966.92	2247156.22	Картометрический метод	0.1	-
397	466959.62	2247156.68	Картометрический метод	0.1	-
398	466952.75	2247157.12	Картометрический метод	0.1	-
399	466936.60	2247158.16	Картометрический метод	0.1	-
400	466922.97	2247159.04	Картометрический метод	0.1	-

Сведения о местоположении границ объекта <sup>5</sup>					
1. Система координат: МСК-63					
2. Сведения о характерных точках границ объекта					
Обозначение характерных точек границ	Координаты, м		Метод определения координат характерной точки <sup>6</sup>	Средняя квадратическая погрешность положения характерной точки (Мт), м	Описание <sup>7</sup> обозначения точки на местности (при наличии)
	Х	У			
1	2	3	4	5	6
401	466922.97	2247159.05	Картометрический метод	0.1	-
402	466903.26	2247160.32	Картометрический метод	0.1	-
403	466851.77	2247185.23	Картометрический метод	0.1	-
404	466870.14	2247223.84	Картометрический метод	0.1	-
405	466869.94	2247223.82	Картометрический метод	0.1	-
406	466867.97	2247222.76	Картометрический метод	0.1	-
407	466867.85	2247222.75	Картометрический метод	0.1	-
408	466867.72	2247222.74	Картометрический метод	0.1	-
409	466867.69	2247222.74	Картометрический метод	0.1	-
410	466855.37	2247221.77	Картометрический метод	0.1	-
411	466831.99	2247218.49	Картометрический метод	0.1	-
412	466833.00	2247220.02	Картометрический метод	0.1	-
413	466832.43	2247219.97	Картометрический метод	0.1	-
414	466816.74	2247218.74	Картометрический метод	0.1	-
415	466816.63	2247218.75	Картометрический метод	0.1	-
416	466811.77	2247219.27	Картометрический метод	0.1	-
417	466811.76	2247219.27	Картометрический метод	0.1	-
418	466794.78	2247229.16	Картометрический метод	0.1	-
419	466793.24	2247230.06	Картометрический метод	0.1	-
420	466790.53	2247225.69	Картометрический метод	0.1	-
421	466789.96	2247224.77	Картометрический метод	0.1	-
422	466789.79	2247224.87	Картометрический метод	0.1	-
423	466786.84	2247226.59	Картометрический метод	0.1	-
424	466758.75	2247242.97	Картометрический метод	0.1	-
425	466744.98	2247252.92	Картометрический метод	0.1	-
426	466742.77	2247254.52	Картометрический метод	0.1	-
427	466742.63	2247254.62	Картометрический метод	0.1	-
428	466727.49	2247265.38	Картометрический метод	0.1	-
429	466726.99	2247265.73	Картометрический метод	0.1	-
430	466726.88	2247265.82	Картометрический метод	0.1	-
431	466690.48	2247293.14	Картометрический метод	0.1	-
432	466699.79	2247328.59	Картометрический метод	0.1	-
433	466701.80	2247331.13	Картометрический метод	0.1	-
434	466708.37	2247339.40	Картометрический метод	0.1	-
435	466712.39	2247347.32	Картометрический метод	0.1	-
436	466711.27	2247347.99	Картометрический метод	0.1	-
437	466637.42	2247391.98	Картометрический метод	0.1	-
438	466474.75	2247485.90	Картометрический метод	0.1	-
439	466474.59	2247486.00	Картометрический метод	0.1	-
440	466452.14	2247446.21	Картометрический метод	0.1	-
441	466452.01	2247446.25	Картометрический метод	0.1	-
442	466392.53	2247463.96	Картометрический метод	0.1	-
443	466392.46	2247463.98	Картометрический метод	0.1	-
444	466392.32	2247464.06	Картометрический метод	0.1	-
445	466221.01	2247563.89	Картометрический метод	0.1	-
446	466208.98	2247573.86	Картометрический метод	0.1	-
447	466191.96	2247587.96	Картометрический метод	0.1	-
448	466191.87	2247588.03	Картометрический метод	0.1	-
449	466190.43	2247589.22	Картометрический метод	0.1	-
450	466176.55	2247600.72	Картометрический метод	0.1	-
451	466099.51	2247648.99	Картометрический метод	0.1	-
452	466099.37	2247649.04	Картометрический метод	0.1	-
453	466099.27	2247649.08	Картометрический метод	0.1	-
454	466084.45	2247655.46	Картометрический метод	0.1	-
455	466068.74	2247662.22	Картометрический метод	0.1	-
456	465974.64	2247702.27	Картометрический метод	0.1	-
457	465890.89	2247734.15	Картометрический метод	0.1	-
458	465890.50	2247734.30	Картометрический метод	0.1	-
459	465890.35	2247734.42	Картометрический метод	0.1	-
460	465822.39	2247759.97	Картометрический метод	0.1	-
461	465802.97	2247767.27	Картометрический метод	0.1	-
462	465348.62	2247937.70	Картометрический метод	0.1	-
463	465346.40	2247938.54	Картометрический метод	0.1	-
464	465346.28	2247938.58	Картометрический метод	0.1	-
465	465332.83	2247943.66	Картометрический метод	0.1	-
466	465311.19	2247951.84	Картометрический метод	0.1	-
467	465305.72	2247953.91	Картометрический метод	0.1	-
468	465299.22	2247956.36	Картометрический метод	0.1	-
469	465295.18	2247957.89	Картометрический метод	0.1	-
470	465271.49	2247966.85	Картометрический метод	0.1	-
471	465271.38	2247966.89	Картометрический метод	0.1	-
472	465267.83	2247968.23	Картометрический метод	0.1	-
473	465256.63	2247972.46	Картометрический метод	0.1	-
474	465204.29	2247992.24	Картометрический метод	0.1	-
475	464763.35	2248158.89	Картометрический метод	0.1	-
476	464744.85	2248165.87	Картометрический метод	0.1	-
477	464631.17	2248208.84	Картометрический метод	0.1	-
478	464635.36	2248220.69	Картометрический метод	0.1	-
479	464637.23	2248226.01	Картометрический метод	0.1	-
480	464636.96	2248327.16	Картометрический метод	0.1	-



Сведения о местоположении границ объекта <sup>5</sup>					
1. Система координат: МСК-63					
2. Сведения о характерных точках границ объекта					
Обозначение характерных точек границ	Координаты, м		Метод определения координат характерной точки <sup>6</sup>	Средняя квадратическая погрешность положения характерной точки (Мт), м	Описание <sup>7</sup> обозначения точки (при наличии)
	Х	У			
1	2	3	4	5	6
481	464363.62	2248328.02	Картометрический метод	0.1	-
482	464349.16	2248333.27	Картометрический метод	0.1	-
483	464344.91	2248334.82	Картометрический метод	0.1	-
484	464265.95	2248365.71	Картометрический метод	0.1	-
485	464256.86	2248369.28	Картометрический метод	0.1	-
486	464252.50	2248370.97	Картометрический метод	0.1	-
487	464263.94	2248398.91	Картометрический метод	0.1	-
488	464206.37	2248421.53	Картометрический метод	0.1	-
489	464202.20	2248423.15	Картометрический метод	0.1	-
490	464187.65	2248428.83	Картометрический метод	0.1	-
491	464177.77	2248432.66	Картометрический метод	0.1	-
492	464173.82	2248434.19	Картометрический метод	0.1	-
493	464168.27	2248436.35	Картометрический метод	0.1	-
494	464087.96	2248465.35	Картометрический метод	0.1	-
495	464069.36	2248472.38	Картометрический метод	0.1	-
496	464065.39	2248473.88	Картометрический метод	0.1	-
497	464055.71	2248477.53	Картометрический метод	0.1	-
498	464042.20	2248482.64	Картометрический метод	0.1	-
499	464027.49	2248488.12	Картометрический метод	0.1	-
500	463993.74	2248500.72	Картометрический метод	0.1	-
501	463739.63	2248595.55	Картометрический метод	0.1	-
502	463736.70	2248596.66	Картометрический метод	0.1	-
503	463730.03	2248599.15	Картометрический метод	0.1	-
504	463716.88	2248604.07	Картометрический метод	0.1	-
505	463690.81	2248613.84	Картометрический метод	0.1	-
506	463403.29	2248721.55	Картометрический метод	0.1	-
507	463365.28	2248735.78	Картометрический метод	0.1	-
508	463038.52	2248858.19	Картометрический метод	0.1	-
509	463004.42	2248871.04	Картометрический метод	0.1	-
510	462991.64	2248875.86	Картометрический метод	0.1	-
511	462976.20	2248881.63	Картометрический метод	0.1	-
512	462931.72	2248898.20	Картометрический метод	0.1	-
513	462916.69	2248903.81	Картометрический метод	0.1	-
514	462902.86	2248909.03	Картометрический метод	0.1	-
515	462868.41	2248922.02	Картометрический метод	0.1	-
516	462802.10	2248946.25	Картометрический метод	0.1	-
517	462769.85	2248958.64	Картометрический метод	0.1	-
518	462755.27	2248964.26	Картометрический метод	0.1	-
519	462740.22	2248969.54	Картометрический метод	0.1	-
520	462707.84	2248980.90	Картометрический метод	0.1	-
521	461844.33	2249304.99	Картометрический метод	0.1	-
522	461792.00	2249324.80	Картометрический метод	0.1	-
523	461790.35	2249319.63	Картометрический метод	0.1	-
524	461740.21	2249184.02	Картометрический метод	0.1	-
525	461791.51	2249164.59	Картометрический метод	0.1	-
526	462087.43	2249053.64	Картометрический метод	0.1	-
527	462088.12	2249053.40	Картометрический метод	0.1	-
528	462164.84	2249024.62	Картометрический метод	0.1	-
529	462606.78	2248858.93	Картометрический метод	0.1	-
530	462639.16	2248847.31	Картометрический метод	0.1	-
531	462654.17	2248841.92	Картометрический метод	0.1	-
532	462669.88	2248835.94	Картометрический метод	0.1	-
533	462700.73	2248824.20	Картометрический метод	0.1	-
534	462846.50	2248769.95	Картометрический метод	0.1	-
535	462862.97	2248763.82	Картометрический метод	0.1	-
536	462869.25	2248780.67	Картометрический метод	0.1	-
537	462874.49	2248794.75	Картометрический метод	0.1	-
538	462883.19	2248791.51	Картометрический метод	0.1	-
539	462899.75	2248785.37	Картометрический метод	0.1	-
540	462912.51	2248780.63	Картометрический метод	0.1	-
541	462926.82	2248775.30	Картометрический метод	0.1	-
542	462940.16	2248770.36	Картометрический метод	0.1	-
543	462954.90	2248764.80	Картометрический метод	0.1	-
544	462986.98	2248752.71	Картометрический метод	0.1	-
545	463047.20	2248730.62	Картометрический метод	0.1	-
546	463040.97	2248713.95	Картометрический метод	0.1	-
547	463035.65	2248699.70	Картометрический метод	0.1	-
548	463204.62	2248636.30	Картометрический метод	0.1	-
549	463250.53	2248619.07	Картометрический метод	0.1	-
550	463276.32	2248609.39	Картометрический метод	0.1	-
551	463686.30	2248455.56	Картометрический метод	0.1	-
552	463709.95	2248446.67	Картометрический метод	0.1	-
553	463714.12	2248445.11	Картометрический метод	0.1	-
554	463726.66	2248440.40	Картометрический метод	0.1	-
555	463734.61	2248437.42	Картометрический метод	0.1	-
556	463928.90	2248364.53	Картометрический метод	0.1	-
557	463962.90	2248351.77	Картометрический метод	0.1	-
558	463977.42	2248346.32	Картометрический метод	0.1	-
559	463991.13	2248341.18	Картометрический метод	0.1	-
560	464027.24	2248327.61	Картометрический метод	0.1	-

Сведения о местоположении границ объекта <sup>5</sup>					
1. Система координат: МСК-63					
2. Сведения о характерных точках границ объекта					
Обозначение характерных точек границ	Координаты, м		Метод определения координат характерной точки <sup>6</sup>	Средняя квадратическая погрешность положения характерной точки (Мт), м	Описание <sup>7</sup> обозначения точки (при наличии)
	Х	У			
1	2	3	4	5	6
561	464063.47	2248314.00	Картометрический метод	0.1	-
562	464063.67	2248313.92	Картометрический метод	0.1	-
563	464067.71	2248312.40	Картометрический метод	0.1	-
564	464069.50	2248311.73	Картометрический метод	0.1	-
565	464095.02	2248301.31	Картометрический метод	0.1	-
566	464101.02	2248299.01	Картометрический метод	0.1	-
567	464114.48	2248293.84	Картометрический метод	0.1	-
568	464129.06	2248288.30	Картометрический метод	0.1	-
569	464132.11	2248287.14	Картометрический метод	0.1	-
570	464126.17	2248276.42	Картометрический метод	0.1	-
571	464052.67	2248161.72	Картометрический метод	0.1	-
572	463981.67	2248039.45	Картометрический метод	0.1	-
573	463927.45	2247946.76	Картометрический метод	0.1	-
574	463881.10	2247864.92	Картометрический метод	0.1	-
575	463851.39	2247816.60	Картометрический метод	0.1	-
576	463839.83	2247806.54	Картометрический метод	0.1	-
577	463831.61	2247803.93	Картометрический метод	0.1	-
578	463816.36	2247811.62	Картометрический метод	0.1	-
579	463812.94	2247819.91	Картометрический метод	0.1	-
580	463806.92	2247809.13	Картометрический метод	0.1	-
581	463813.94	2247804.69	Картометрический метод	0.1	-
582	463813.01	2247803.30	Картометрический метод	0.1	-
583	463824.60	2247794.11	Картометрический метод	0.1	-
584	463824.94	2247786.21	Картометрический метод	0.1	-
585	463826.50	2247772.96	Картометрический метод	0.1	-
586	463820.17	2247753.05	Картометрический метод	0.1	-
587	463685.59	2247515.83	Картометрический метод	0.1	-
588	463475.52	2247152.21	Картометрический метод	0.1	-
589	463465.55	2247140.82	Картометрический метод	0.1	-
590	463382.99	2247000.78	Картометрический метод	0.1	-
591	463352.20	2246952.77	Картометрический метод	0.1	-
592	463334.72	2246914.29	Картометрический метод	0.1	-
593	463318.21	2246885.14	Картометрический метод	0.1	-
594	463292.93	2246838.39	Картометрический метод	0.1	-
595	463292.71	2246835.77	Картометрический метод	0.1	-
596	463126.08	2246547.34	Картометрический метод	0.1	-
597	463042.84	2246403.77	Картометрический метод	0.1	-
598	463024.81	2246372.54	Картометрический метод	0.1	-
599	463024.80	2246372.54	Картометрический метод	0.1	-
600	463020.01	2246364.23	Картометрический метод	0.1	-
601	462858.10	2246083.81	Картометрический метод	0.1	-
602	462844.74	2246080.05	Картометрический метод	0.1	-
603	462999.80	2246353.64	Картометрический метод	0.1	-
604	462985.06	2246362.11	Картометрический метод	0.1	-
605	462514.85	2245544.43	Картометрический метод	0.1	-
606	462531.08	2245534.50	Картометрический метод	0.1	-
607	462739.11	2245893.69	Картометрический метод	0.1	-
608	462830.18	2246054.37	Картометрический метод	0.1	-
609	462832.36	2246039.23	Картометрический метод	0.1	-
610	462746.02	2245889.70	Картометрический метод	0.1	-
611	462741.35	2245885.39	Картометрический метод	0.1	-
612	462611.29	2245664.94	Картометрический метод	0.1	-
613	462557.74	2245568.69	Картометрический метод	0.1	-
614	462538.33	2245531.06	Картометрический метод	0.1	-
615	462414.42	2245317.09	Картометрический метод	0.1	-
616	462315.34	2245145.72	Картометрический метод	0.1	-
617	462301.64	2245118.57	Картометрический метод	0.1	-
618	462043.29	2244672.23	Картометрический метод	0.1	-
619	461867.90	2244369.22	Картометрический метод	0.1	-
620	461824.37	2244294.04	Картометрический метод	0.1	-
621	461832.76	2244290.54	Картометрический метод	0.1	-
622	461845.76	2244285.07	Картометрический метод	0.1	-
623	461854.47	2244280.94	Картометрический метод	0.1	-
624	461854.68	2244281.31	Картометрический метод	0.1	-
1	461857.55	2244280.11	Картометрический метод	0.1	-
625	466882.63	2247317.69	Картометрический метод	0.1	-
626	466906.26	2247327.85	Картометрический метод	0.1	-
627	466904.72	2247331.72	Картометрический метод	0.1	-
628	466963.49	2247354.06	Картометрический метод	0.1	-
629	466953.90	2247379.25	Картометрический метод	0.1	-
630	466929.53	2247443.35	Картометрический метод	0.1	-
631	466870.77	2247421.01	Картометрический метод	0.1	-
632	466867.92	2247429.51	Картометрический метод	0.1	-
633	466904.84	2247455.90	Картометрический метод	0.1	-
634	466941.50	2247484.17	Картометрический метод	0.1	-
635	466993.41	2247417.98	Картометрический метод	0.1	-
636	467088.71	2247492.85	Картометрический метод	0.1	-
637	467036.76	2247559.58	Картометрический метод	0.1	-
638	467071.77	2247589.87	Картометрический метод	0.1	-

Сведения о местоположении границ объекта <sup>5</sup>					
1. Система координат: МСК-63					
2. Сведения о характерных точках границ объекта					
Обозначение характерных точек границ	Координаты, м		Метод определения координат характерной точки <sup>6</sup>	Средняя квадратическая погрешность положения характерной точки (Мт), м	Описание <sup>7</sup> обозначения точки (при наличии)
	Х	У			
1	2	3	4	5	6
639	467093.41	2247612.39	Картометрический метод	0.1	-
640	467110.65	2247635.36	Картометрический метод	0.1	-
641	467122.86	2247658.26	Картометрический метод	0.1	-
642	467198.16	2247626.60	Картометрический метод	0.1	-
643	467222.19	2247683.86	Картометрический метод	0.1	-
644	467096.32	2247758.44	Картометрический метод	0.1	-
645	467073.31	2247701.68	Картометрический метод	0.1	-
646	467058.37	2247674.48	Картометрический метод	0.1	-
647	467044.68	2247655.05	Картометрический метод	0.1	-
648	467016.02	2247623.47	Картометрический метод	0.1	-
649	466866.75	2247506.13	Картометрический метод	0.1	-
650	466840.32	2247486.59	Картометрический метод	0.1	-
651	466831.09	2247499.04	Картометрический метод	0.1	-
652	466828.35	2247500.78	Картометрический метод	0.1	-
653	466845.89	2247430.19	Картометрический метод	0.1	-
654	466852.46	2247410.06	Картометрический метод	0.1	-
655	466860.58	2247385.20	Картометрический метод	0.1	-
625	466882.63	2247317.69	Картометрический метод	0.1	-
656	463720.49	2245207.89	Картометрический метод	0.1	-
657	463722.50	2245209.13	Картометрический метод	0.1	-
658	463715.28	2245212.27	Картометрический метод	0.1	-
659	463677.58	2245228.68	Картометрический метод	0.1	-
660	463625.72	2245253.55	Картометрический метод	0.1	-
661	463572.29	2245277.90	Картометрический метод	0.1	-
662	463485.49	2245317.05	Картометрический метод	0.1	-
663	463384.42	2245361.50	Картометрический метод	0.1	-
664	463335.74	2245385.84	Картометрический метод	0.1	-
665	463272.64	2245410.94	Картометрический метод	0.1	-
666	463311.15	2245393.32	Картометрический метод	0.1	-
667	463371.88	2245365.61	Картометрический метод	0.1	-
668	463428.16	2245339.84	Картометрический метод	0.1	-
669	463482.88	2245315.19	Картометрический метод	0.1	-
670	463551.32	2245284.17	Картометрический метод	0.1	-
671	463611.11	2245257.10	Картометрический метод	0.1	-
672	463659.73	2245235.22	Картометрический метод	0.1	-
673	463713.20	2245211.17	Картометрический метод	0.1	-
656	463720.49	2245207.89	Картометрический метод	0.1	-
674	466349.48	2244073.90	Картометрический метод	0.1	-
675	466362.63	2244096.48	Картометрический метод	0.1	-
676	466252.48	2244144.14	Картометрический метод	0.1	-
677	466116.16	2244203.20	Картометрический метод	0.1	-
678	466112.48	2244204.79	Картометрический метод	0.1	-
679	466107.16	2244207.11	Картометрический метод	0.1	-
680	466103.43	2244208.71	Картометрический метод	0.1	-
681	465968.69	2244266.94	Картометрический метод	0.1	-
682	465872.14	2244308.55	Картометрический метод	0.1	-
683	465862.05	2244288.99	Картометрический метод	0.1	-
684	466054.57	2244204.90	Картометрический метод	0.1	-
685	466096.59	2244186.26	Картометрический метод	0.1	-
686	466100.24	2244184.63	Картометрический метод	0.1	-
687	466103.01	2244183.40	Картометрический метод	0.1	-
688	466106.70	2244181.78	Картометрический метод	0.1	-
689	466236.76	2244124.05	Картометрический метод	0.1	-
674	466349.48	2244073.90	Картометрический метод	0.1	-
690	463773.38	2247811.01	Картометрический метод	0.1	-
691	463781.14	2247826.91	Картометрический метод	0.1	-
692	463794.64	2247854.60	Картометрический метод	0.1	-
693	463829.18	2247925.44	Картометрический метод	0.1	-
694	463845.25	2247958.39	Картометрический метод	0.1	-
695	463832.88	2247963.53	Картометрический метод	0.1	-
696	463824.65	2247966.96	Картометрический метод	0.1	-
697	463808.59	2247973.62	Картометрический метод	0.1	-
698	463794.73	2247979.36	Картометрический метод	0.1	-
699	463776.79	2247932.54	Картометрический метод	0.1	-
700	463766.65	2247906.68	Картометрический метод	0.1	-
701	463758.84	2247886.75	Картометрический метод	0.1	-
702	463743.20	2247847.05	Картометрический метод	0.1	-
703	463737.83	2247833.84	Картометрический метод	0.1	-
690	463773.38	2247811.01	Картометрический метод	0.1	-
704	461775.38	2244311.16	Картометрический метод	0.1	-
705	461827.61	2244386.63	Картометрический метод	0.1	-
706	461882.33	2244450.99	Картометрический метод	0.1	-
707	461930.67	2244516.39	Картометрический метод	0.1	-
708	461998.74	2244645.30	Картометрический метод	0.1	-
709	462122.80	2244857.24	Картометрический метод	0.1	-
710	462107.21	2244866.44	Картометрический метод	0.1	-

Сведения о местоположении границ объекта <sup>5</sup>					
1. Система координат: МСК-63					
2. Сведения о характерных точках границ объекта					
Обозначение характерных точек границ	Координаты, м		Метод определения координат характерной точки <sup>6</sup>	Средняя квадратическая погрешность положения характерной точки (Мт), м	Описание <sup>7</sup> обозначения точки (при наличии)
	Х	У			
1	2	3	4	5	6
711	461984.90	2244652.73	Картометрический метод	0.1	-
712	461969.72	2244621.78	Картометрический метод	0.1	-
713	461918.87	2244523.99	Картометрический метод	0.1	-
714	461871.38	2244459.68	Картометрический метод	0.1	-
715	461816.96	2244395.70	Картометрический метод	0.1	-
716	461762.52	2244318.65	Картометрический метод	0.1	-
704	461775.38	2244311.16	Картометрический метод	0.1	-
717	462008.04	2244487.00	Картометрический метод	0.1	-
718	462047.13	2244552.07	Картометрический метод	0.1	-
719	462078.82	2244604.81	Картометрический метод	0.1	-
720	462189.55	2244808.33	Картометрический метод	0.1	-
721	462289.77	2244978.37	Картометрический метод	0.1	-
722	462281.84	2244983.04	Картометрический метод	0.1	-
723	462181.62	2244812.99	Картометрический метод	0.1	-
724	462070.75	2244609.19	Картометрический метод	0.1	-
725	462037.99	2244554.68	Картометрический метод	0.1	-
726	462000.11	2244491.62	Картометрический метод	0.1	-
717	462008.04	2244487.00	Картометрический метод	0.1	-
727	463528.67	2247263.25	Картометрический метод	0.1	-
728	463547.09	2247295.44	Картометрический метод	0.1	-
729	463578.39	2247346.28	Картометрический метод	0.1	-
730	463674.91	2247523.15	Картометрический метод	0.1	-
731	463819.71	2247790.26	Картометрический метод	0.1	-
732	463806.76	2247797.73	Картометрический метод	0.1	-
733	463535.91	2247301.83	Картометрический метод	0.1	-
734	463517.51	2247269.65	Картометрический метод	0.1	-
727	463528.67	2247263.25	Картометрический метод	0.1	-
735	462130.08	2244870.54	Картометрический метод	0.1	-
736	462339.87	2245231.66	Картометрический метод	0.1	-
737	462400.66	2245328.22	Картометрический метод	0.1	-
738	462521.02	2245517.13	Картометрический метод	0.1	-
739	462505.59	2245525.86	Картометрический метод	0.1	-
740	462326.50	2245240.08	Картометрический метод	0.1	-
741	462116.40	2244878.47	Картометрический метод	0.1	-
735	462130.08	2244870.54	Картометрический метод	0.1	-
742	463836.13	2247812.86	Картометрический метод	0.1	-
743	463897.92	2247924.47	Картометрический метод	0.1	-
744	463975.42	2248065.19	Картометрический метод	0.1	-
745	463968.57	2248068.96	Картометрический метод	0.1	-
746	463889.09	2247929.00	Картометрический метод	0.1	-
747	463826.14	2247818.86	Картометрический метод	0.1	-
742	463836.13	2247812.86	Картометрический метод	0.1	-
748	463094.36	2246348.88	Картометрический метод	0.1	-
749	463210.91	2246550.54	Картометрический метод	0.1	-
750	463198.18	2246558.02	Картометрический метод	0.1	-
751	463162.71	2246496.41	Картометрический метод	0.1	-
752	463079.09	2246351.17	Картометрический метод	0.1	-
748	463094.36	2246348.88	Картометрический метод	0.1	-
753	462915.02	2246039.29	Картометрический метод	0.1	-
754	462963.69	2246122.77	Картометрический метод	0.1	-
755	463094.36	2246348.88	Картометрический метод	0.1	-
756	463079.08	2246351.17	Картометрический метод	0.1	-
757	462903.26	2246045.81	Картометрический метод	0.1	-
753	462915.02	2246039.29	Картометрический метод	0.1	-
758	463771.26	2245184.57	Картометрический метод	0.1	-
759	463752.82	2245193.51	Картометрический метод	0.1	-
760	463747.97	2245195.86	Картометрический метод	0.1	-
761	463747.23	2245195.34	Картометрический метод	0.1	-
762	463752.10	2245193.16	Картометрический метод	0.1	-
758	463771.26	2245184.57	Картометрический метод	0.1	-
763	463413.15	2247074.90	Картометрический метод	0.1	-
764	463514.38	2247245.78	Картометрический метод	0.1	-
765	463503.89	2247252.01	Картометрический метод	0.1	-
766	463402.66	2247081.11	Картометрический метод	0.1	-
763	463413.15	2247074.90	Картометрический метод	0.1	-
767	464756.42	2246991.36	Картометрический метод	0.1	-
768	464779.47	2247047.41	Картометрический метод	0.1	-
769	464745.75	2247061.96	Картометрический метод	0.1	-
770	464719.89	2247007.65	Картометрический метод	0.1	-
767	464756.42	2246991.36	Картометрический метод	0.1	-

Сведения о местоположении границ объекта <sup>5</sup>					
1. Система координат: МСК-63					
2. Сведения о характерных точках границ объекта					
Обозначение характерных точек границ	Координаты, м		Метод определения координат характерной точки <sup>6</sup>	Средняя квадрати- ческая погрешность положения характерной точки (Мт), м	Описание <sup>7</sup> обозначения точки на местности (при наличии)
	X	Y			
1	2	3	4	5	6
771	463170.73	2246661.87	Картометрический метод	0.1	-
772	463408.19	2247066.08	Картометрический метод	0.1	-
773	463397.67	2247072.27	Картометрический метод	0.1	-
774	463160.20	2246668.07	Картометрический метод	0.1	-
771	463170.73	2246661.87	Картометрический метод	0.1	-
775	463222.14	2246581.89	Картометрический метод	0.1	-
776	463266.35	2246658.37	Картометрический метод	0.1	-
777	463255.62	2246664.58	Картометрический метод	0.1	-
778	463211.42	2246588.09	Картометрический метод	0.1	-
775	463222.14	2246581.89	Картометрический метод	0.1	-
779	463009.00	2246369.16	Картометрический метод	0.1	-
780	463161.17	2246642.56	Картометрический метод	0.1	-
781	463150.49	2246648.46	Картометрический метод	0.1	-
782	462993.99	2246374.11	Картометрический метод	0.1	-
779	463009.00	2246369.16	Картометрический метод	0.1	-
783	461746.15	2244265.27	Картометрический метод	0.1	-
784	461768.08	2244297.83	Картометрический метод	0.1	-
785	461755.44	2244305.29	Картометрический метод	0.1	-
786	461733.92	2244272.48	Картометрический метод	0.1	-
783	461746.15	2244265.27	Картометрический метод	0.1	-
787	463872.33	2245207.37	Картометрический метод	0.1	-
788	463875.12	2245208.06	Картометрический метод	0.1	-
789	463848.83	2245219.93	Картометрический метод	0.1	-
787	463872.33	2245207.37	Картометрический метод	0.1	-

### Раздел 3

#### Сведения о местоположении изменённых (уточнённых) границ объекта<sup>8</sup>

1. Система координат \_\_\_\_\_ –

#### 2. Сведения о характерных точках границ объекта

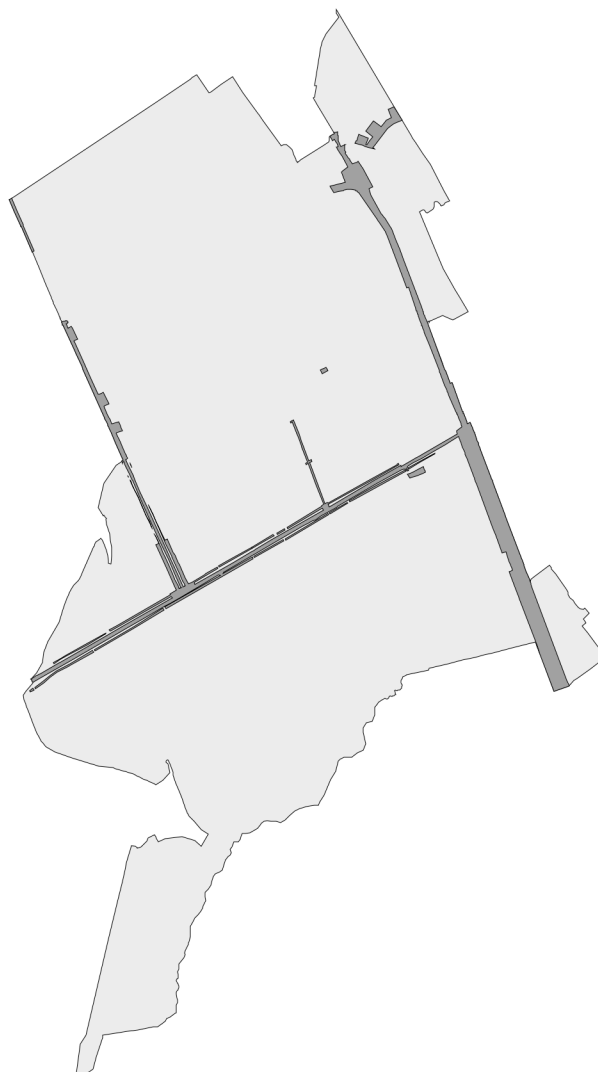
Обозначение характерных точек границ	Существующие координаты, м		Изменённые (уточнённые) координаты, м		Метод определения координат характерной точки	Средняя квадратиче- ская погреш- ность положе- ния характерн ой точки (Mt), м	Описание обозначения точки на местности (при наличии)
	X	Y	X	Y			
1	2	3	4	5	6	7	8
–							
					-	-	-

#### 3. Сведения о характерных точках части (частей) границы объекта

Обозначение характерных точек границ	Существующие координаты, м		Изменённые (уточнённые) координаты, м		Метод определения координат характерной точки	Средняя квадратиче- ская погреш- ность положе- ния характерн ой точки (Mt), м	Описание обозначения точки на местности (при наличии)
	X	Y	X	Y			
1	2	3	4	5	6	7	8
Часть № -							
					-	-	-

## Раздел 4


### План границ объекта<sup>9</sup>



Масштаб: в 1 см - 708 м

Территориальная зона П2

Используемые условные знаки и обозначения:



Граница сельского (городского) поселения



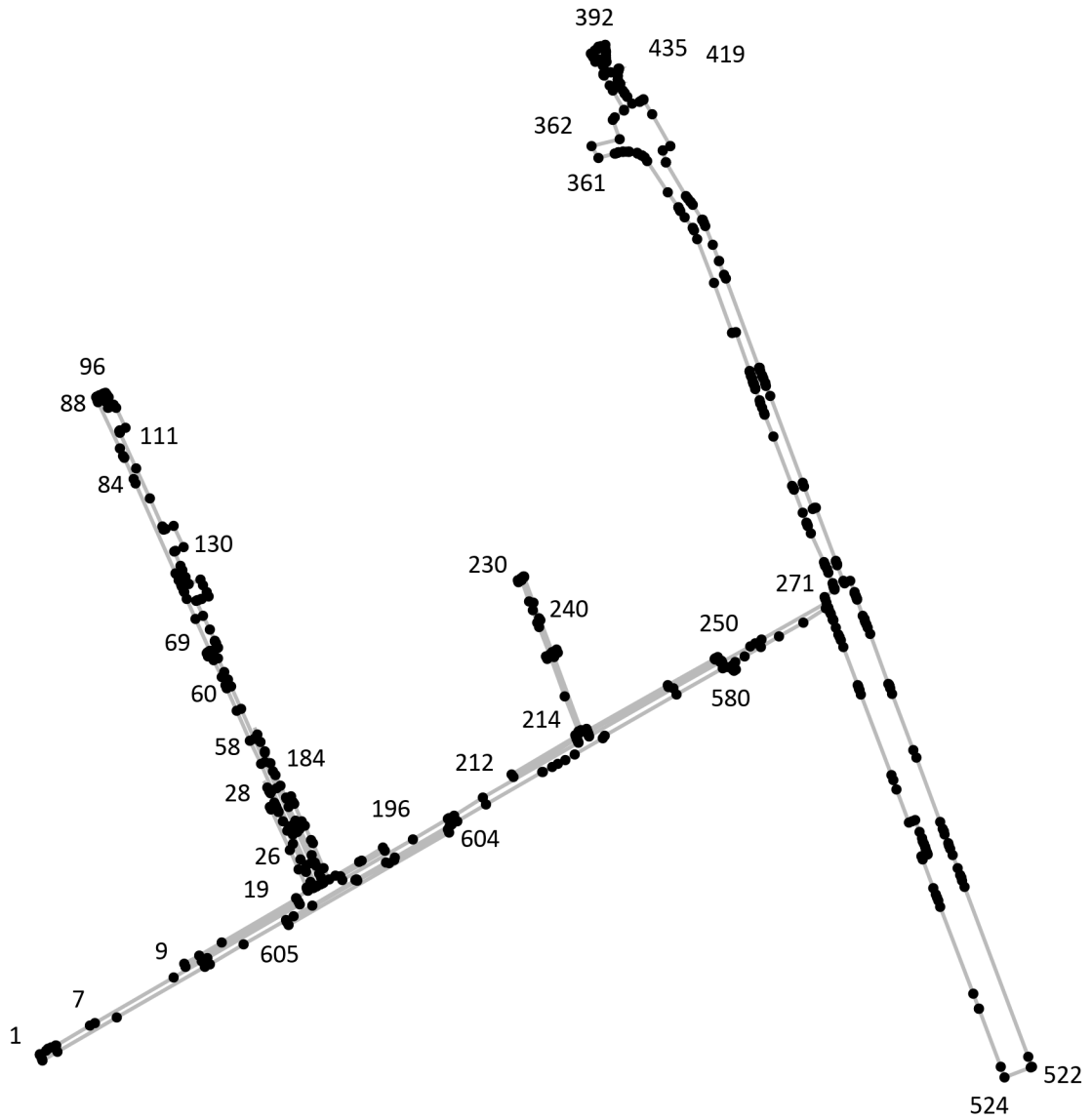
Граница территориальной зоны

Подпись \_\_\_\_\_ Дата « \_\_\_ » \_\_\_\_\_ 20\_\_ г.

Место для оттиска печати лица, составившего описание местоположения границ объекта

## Раздел 4

### План границ объекта<sup>9</sup>



Масштаб: в 1 см - 375 м

Территориальная зона П2, часть 1

Используемые условные знаки и обозначения:



Граница территориальной зоны



Поворотная точка

13

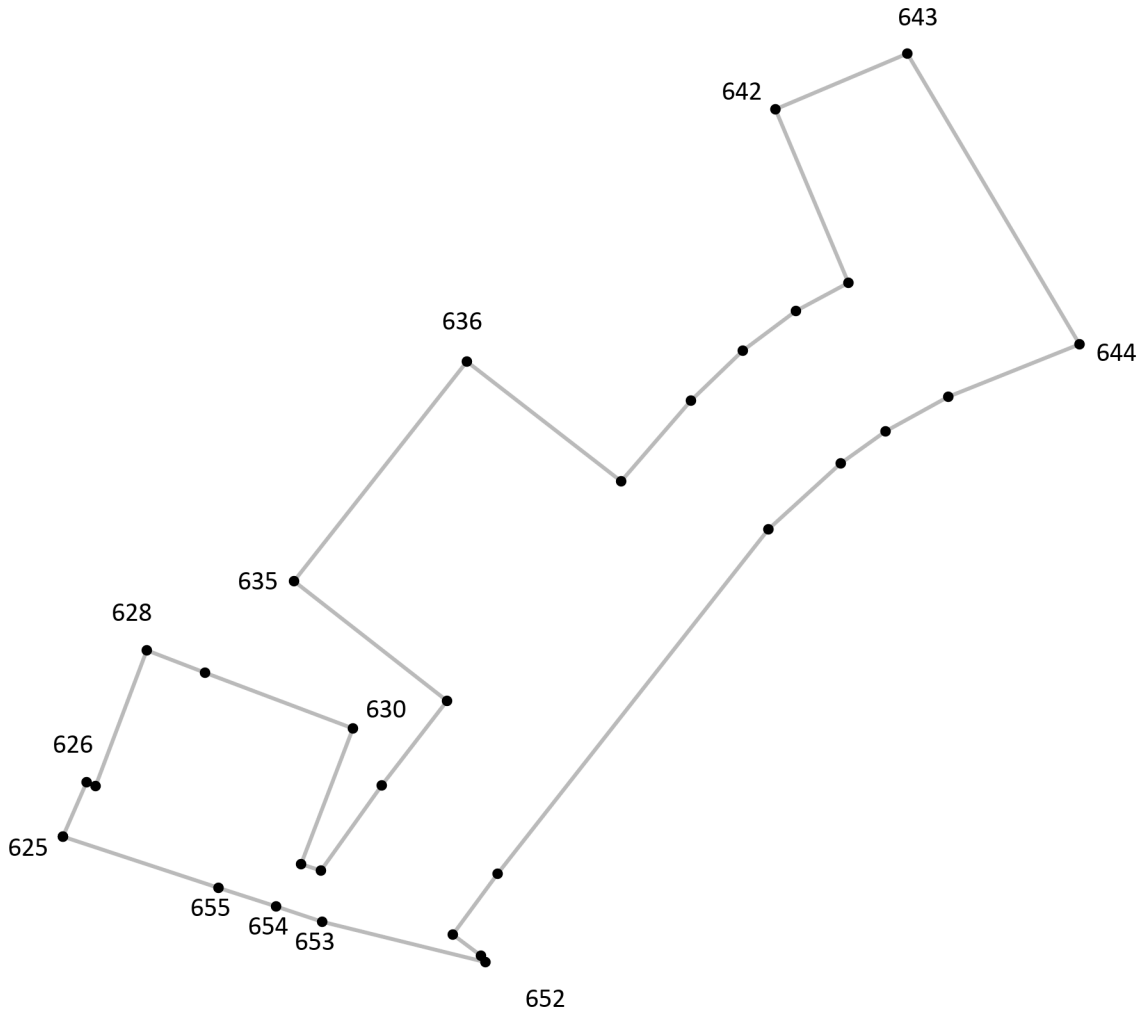
Подпись точки

Подпись \_\_\_\_\_ Дата «\_\_» \_\_\_\_\_ 20\_\_ г.

Место для оттиска печати лица, составившего описание местоположения границ объекта

## Раздел 4

### План границ объекта<sup>9</sup>



Масштаб: в 1 см - 33 м

Территориальная зона П2, часть 2

Используемые условные знаки и обозначения:



Граница территориальной зоны



Поворотная точка

13

Подпись точки

Подпись \_\_\_\_\_ Дата «\_\_» \_\_\_\_\_ 20\_\_ г.

Место для оттиска печати лица, составившего описание местоположения границ объекта

## Раздел 4

### План границ объекта<sup>9</sup>



Масштаб: в 1 см - 32 м

Территориальная зона П2, часть 3

Используемые условные знаки и обозначения:



Граница территориальной зоны



Поворотная точка

13

Подпись точки

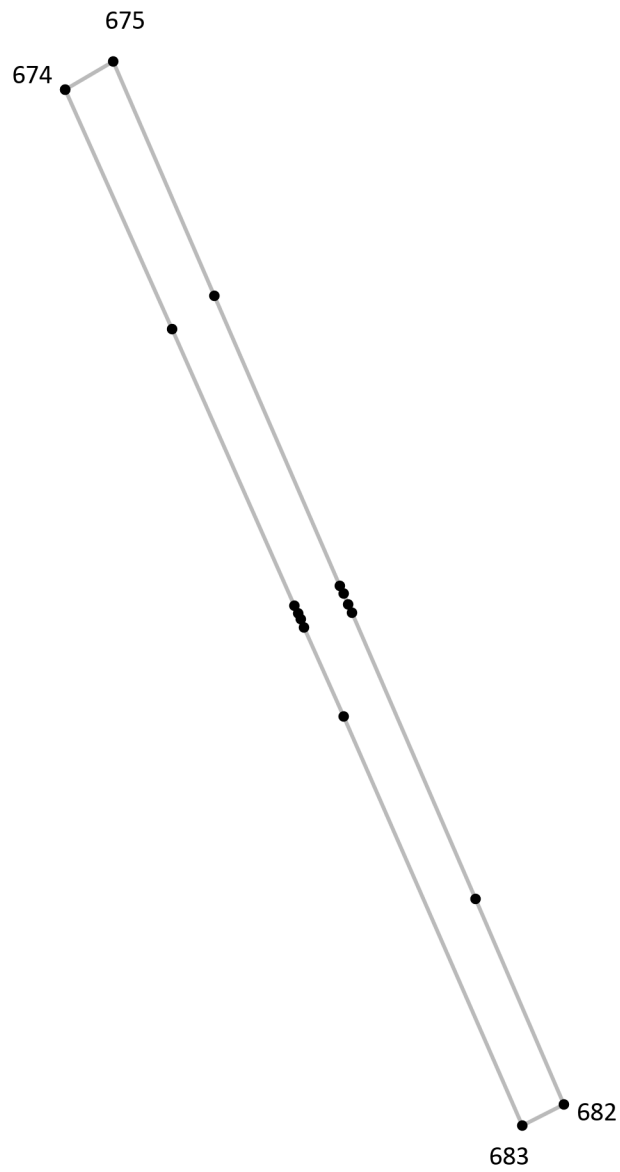
Подпись \_\_\_\_\_ Дата « \_\_\_ » \_\_\_\_\_ 20\_\_ г.

Место для оттиска печати лица, составившего описание местоположения границ объекта



## Раздел 4

### План границ объекта<sup>9</sup>



Масштаб: в 1 см - 36 м

Территориальная зона П2, часть 4

Используемые условные знаки и обозначения:



Граница территориальной зоны



Поворотная точка

13

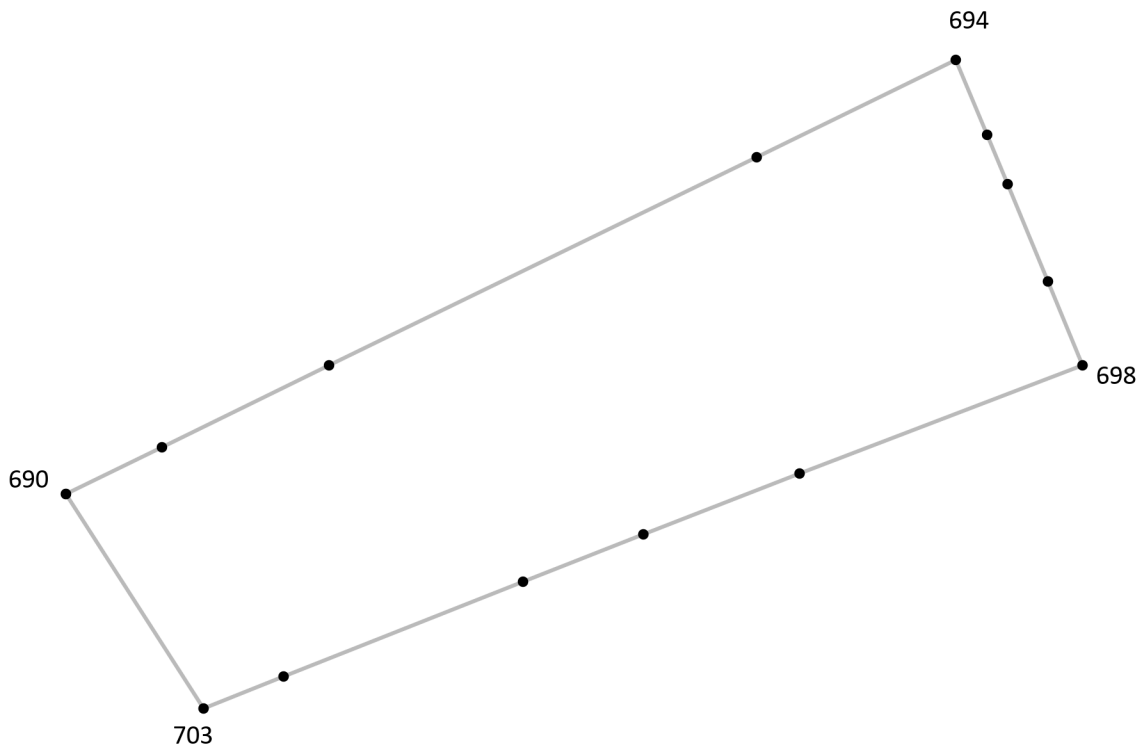
Подпись точки

Подпись \_\_\_\_\_ Дата « \_\_\_ » \_\_\_\_\_ 20\_\_ г.

Место для оттиска печати лица, составившего описание местоположения границ объекта

## Раздел 4

### План границ объекта<sup>9</sup>



Масштаб: в 1 см - 12 м

Территориальная зона П2, часть 5

Используемые условные знаки и обозначения:



Граница территориальной зоны



Поворотная точка

13

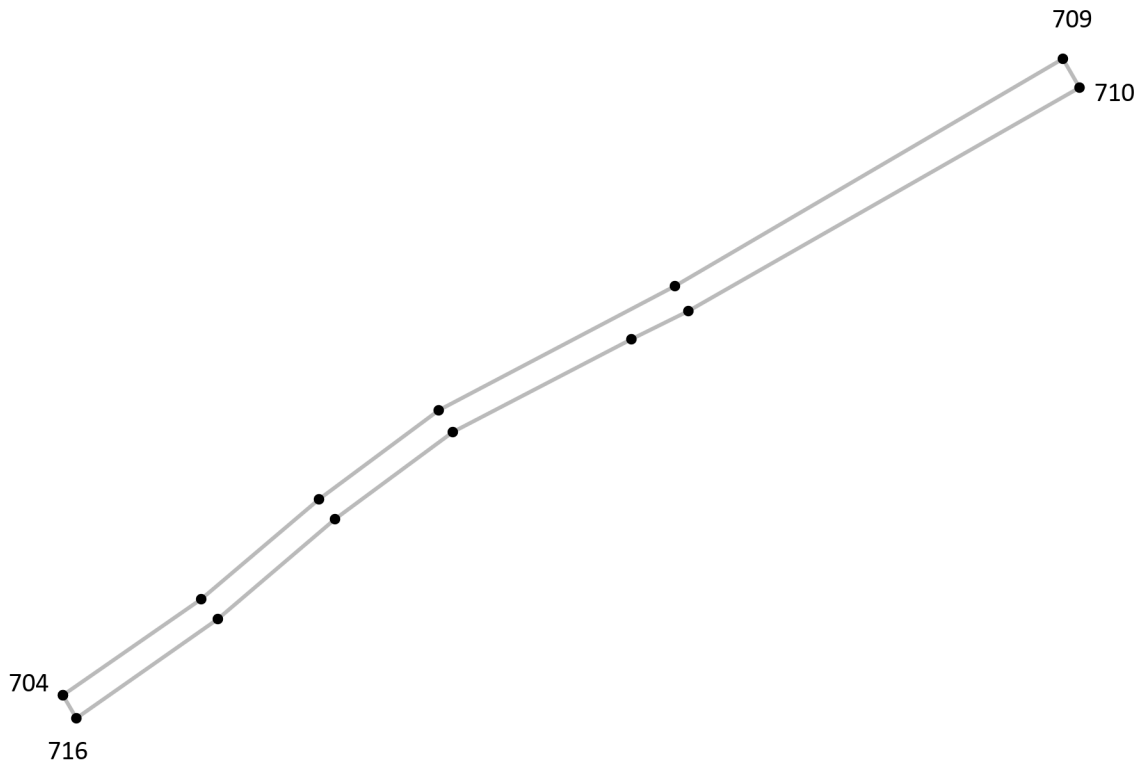
Подпись точки

Подпись \_\_\_\_\_ Дата « \_\_\_ » \_\_\_\_\_ 20\_\_ г.

Место для оттиска печати лица, составившего описание местоположения границ объекта

## Раздел 4

### План границ объекта<sup>9</sup>



Масштаб: в 1 см - 41 м

Территориальная зона П2, часть 6

Используемые условные знаки и обозначения:



Граница территориальной зоны



Поворотная точка

13

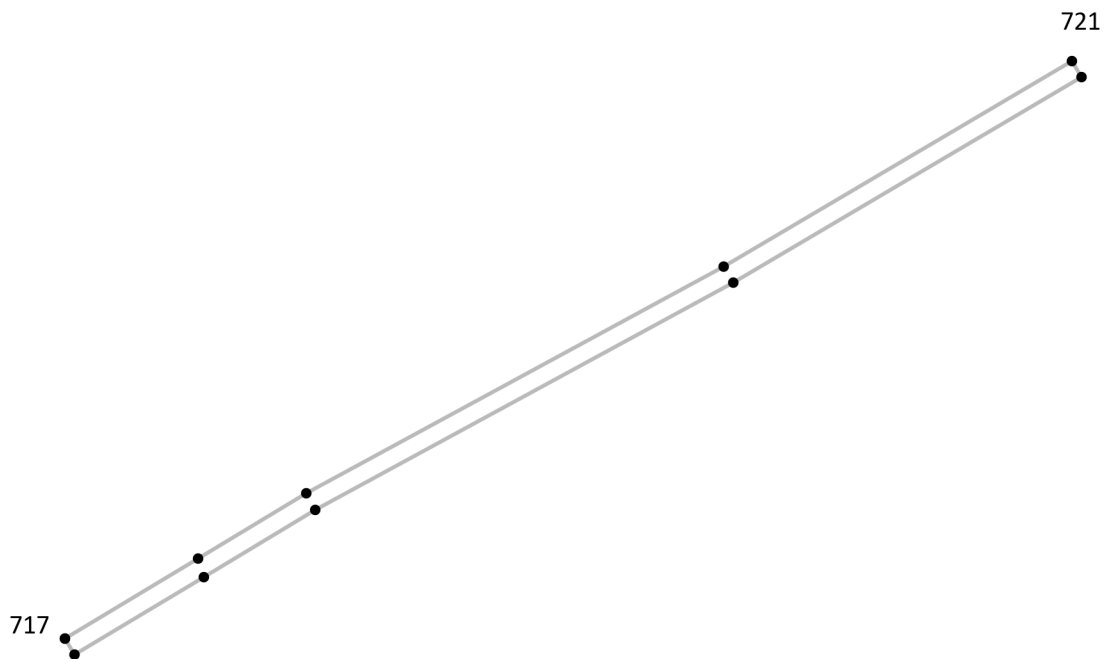
Подпись точки

Подпись \_\_\_\_\_ Дата « \_\_\_ » \_\_\_\_\_ 20\_\_ г.

Место для оттиска печати лица, составившего описание местоположения границ объекта

## Раздел 4

### План границ объекта<sup>9</sup>



Масштаб: в 1 см - 37 м

Территориальная зона П2, часть 7

Используемые условные знаки и обозначения:



Граница территориальной зоны



Поворотная точка

13

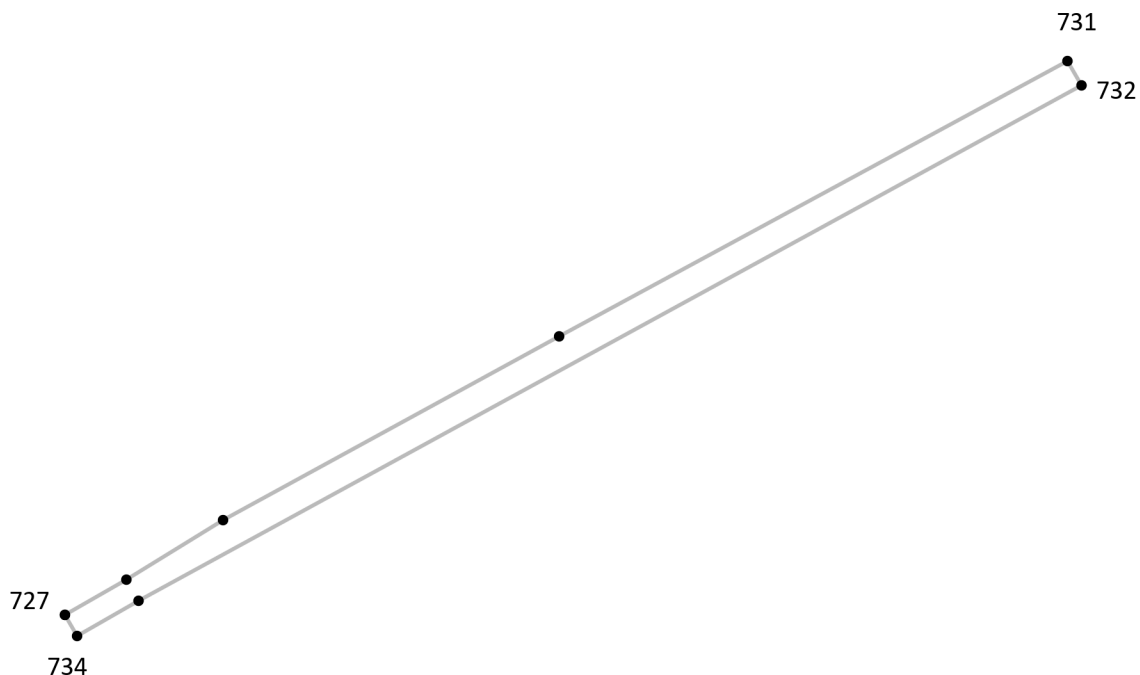
Подпись точки

Подпись \_\_\_\_\_ Дата « \_\_\_ » \_\_\_\_\_ 20\_\_ г.

Место для оттиска печати лица, составившего описание местоположения границ объекта

## Раздел 4

### План границ объекта<sup>9</sup>



Масштаб: в 1 см - 40 м

Территориальная зона П2, часть 8

Используемые условные знаки и обозначения:



Граница территориальной зоны



Поворотная точка

13

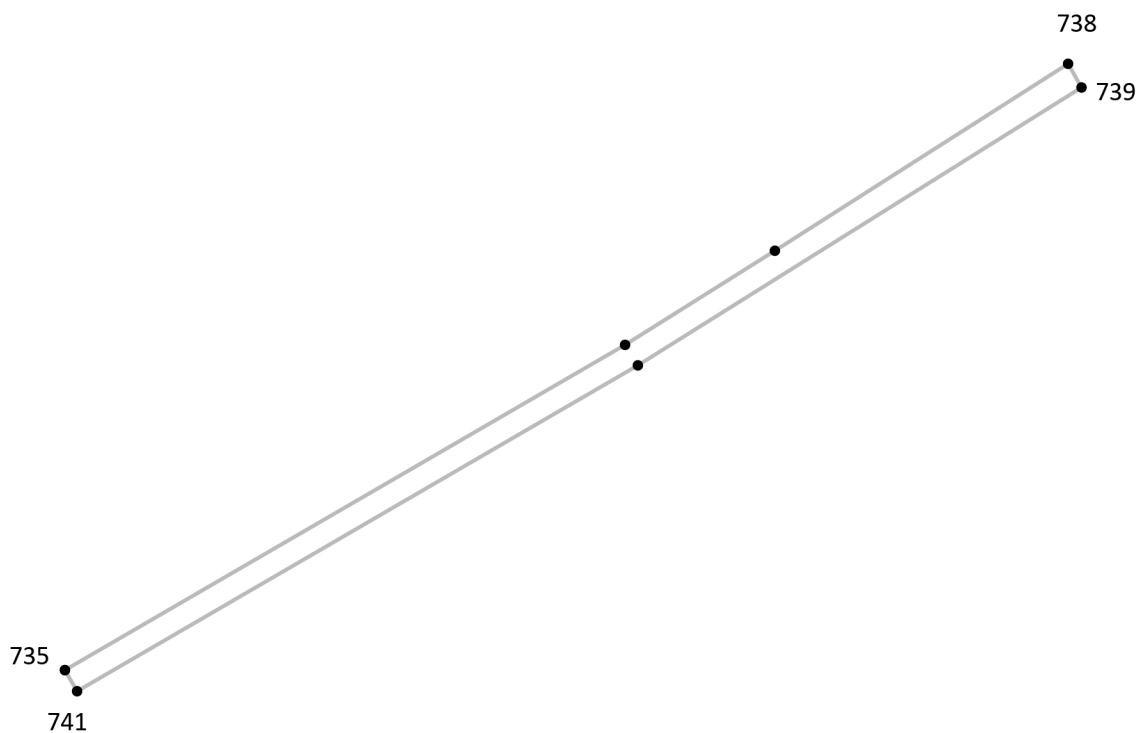
Подпись точки

Подпись \_\_\_\_\_ Дата « \_\_\_ » \_\_\_\_\_ 20\_\_ г.

Место для оттиска печати лица, составившего описание местоположения границ объекта

## Раздел 4

### План границ объекта<sup>9</sup>



Масштаб: в 1 см - 49 м

Территориальная зона П2, часть 9

Используемые условные знаки и обозначения:



Граница территориальной зоны



Поворотная точка

13

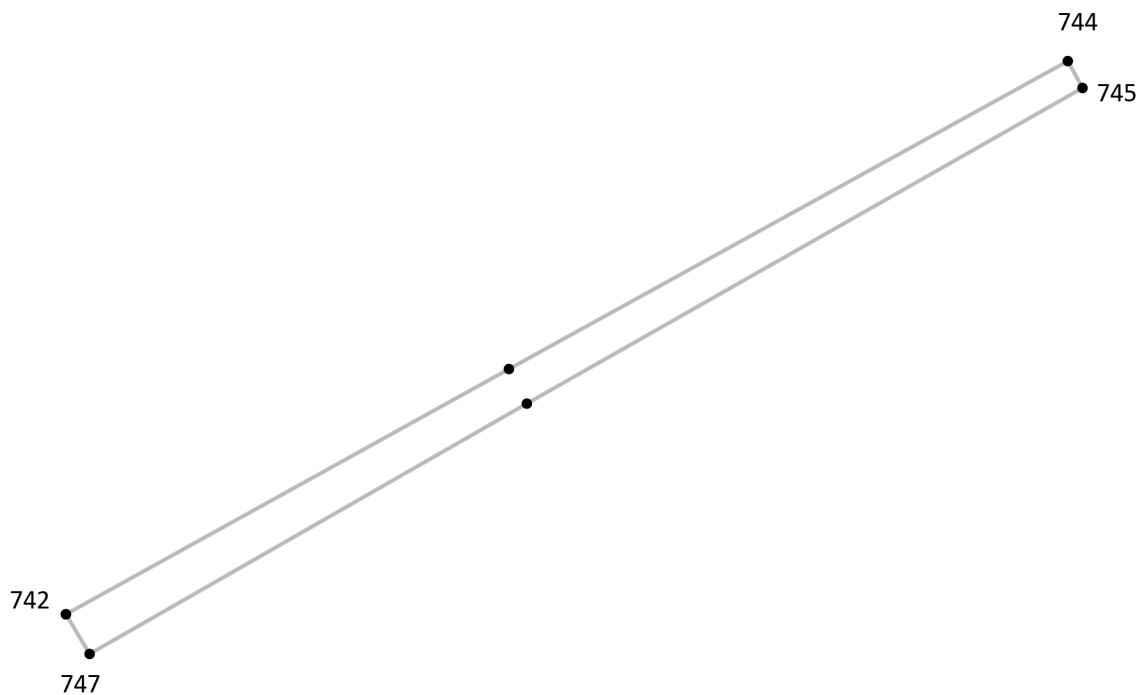
Подпись точки

Подпись \_\_\_\_\_ Дата « \_\_\_ » \_\_\_\_\_ 20\_\_ г.

Место для оттиска печати лица, составившего описание местоположения границ объекта

## Раздел 4

### План границ объекта<sup>9</sup>



Масштаб: в 1 см - 19 м

Территориальная зона П2, часть 10

Используемые условные знаки и обозначения:



Граница территориальной зоны



Поворотная точка

13

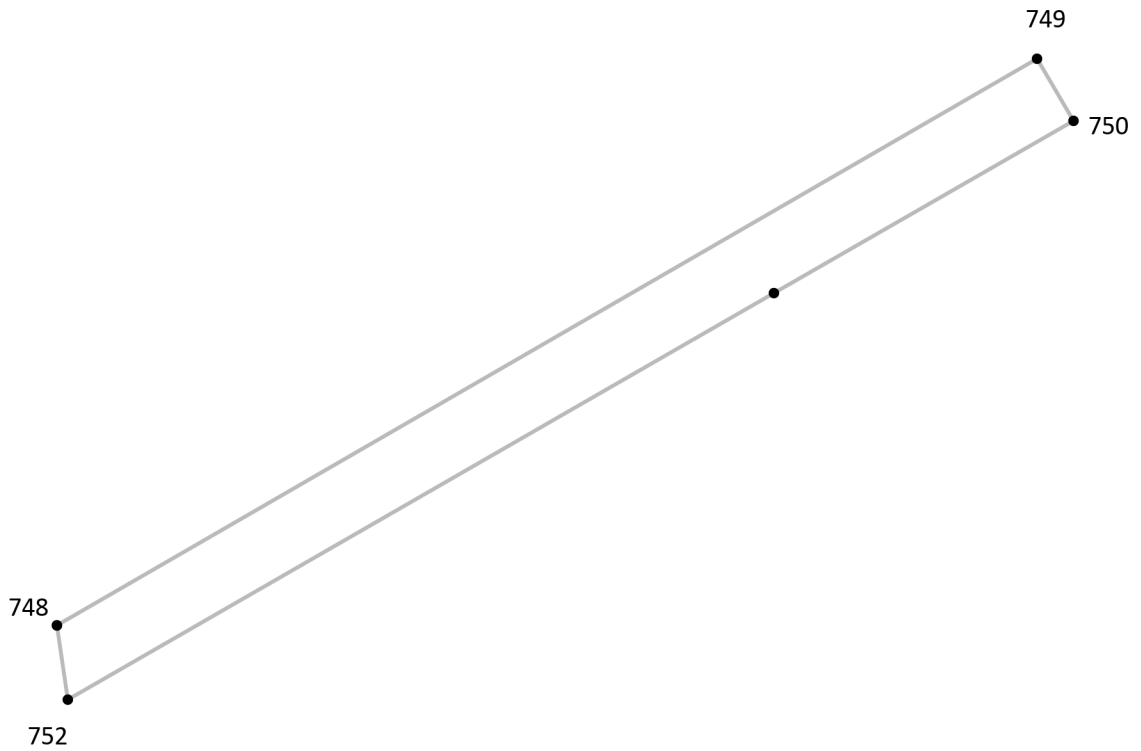
Подпись точки

Подпись \_\_\_\_\_ Дата « \_\_\_ » \_\_\_\_\_ 20\_\_ г.

Место для оттиска печати лица, составившего описание местоположения границ объекта

## Раздел 4

### План границ объекта<sup>9</sup>



Масштаб: в 1 см - 16 м

Территориальная зона П2, часть 11

Используемые условные знаки и обозначения:



Граница территориальной зоны



Поворотная точка

13

Подпись точки

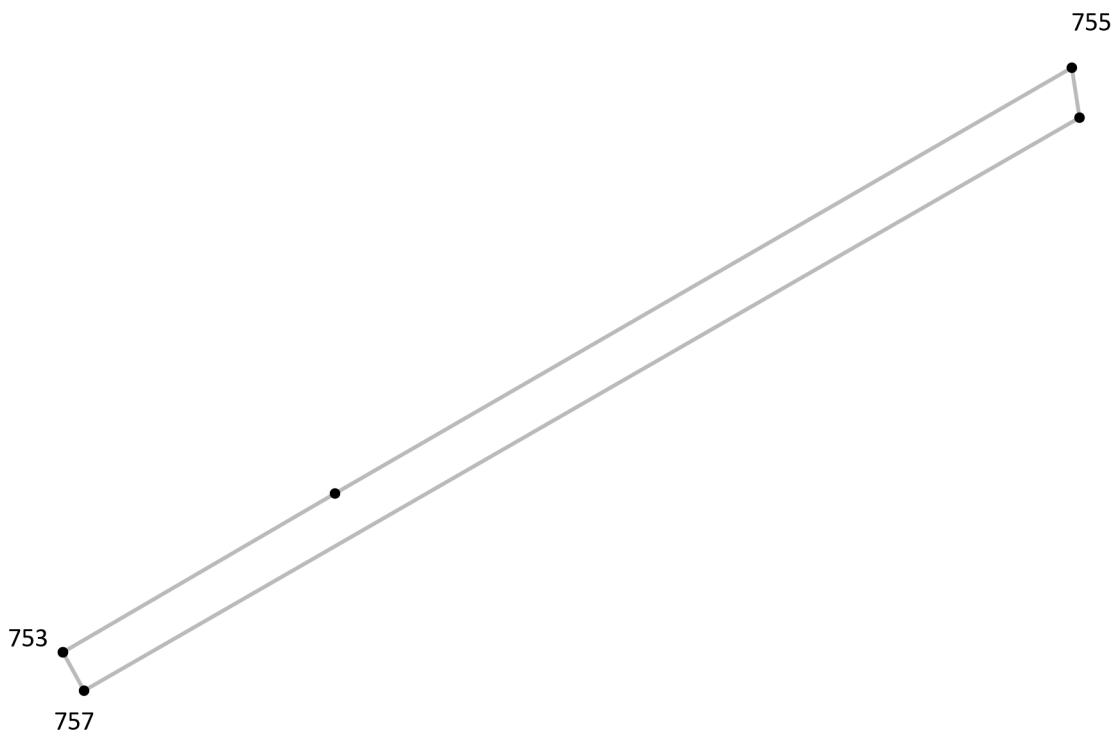
Подпись \_\_\_\_\_ Дата « \_\_\_ » \_\_\_\_\_ 20\_\_ г.

Место для оттиска печати лица, составившего описание местоположения границ объекта



## Раздел 4

### План границ объекта<sup>9</sup>



Масштаб: в 1 см - 23 м

Территориальная зона П2, часть 12

Используемые условные знаки и обозначения:



Граница территориальной зоны



Поворотная точка

13

Подпись точки

Подпись \_\_\_\_\_ Дата « \_\_\_ » \_\_\_\_\_ 20\_\_ г.

Место для оттиска печати лица, составившего описание местоположения границ объекта

## Раздел 4

### План границ объекта<sup>9</sup>



Масштаб: в 1 см - 1.7 м

Территориальная зона П2, часть 13

Используемые условные знаки и обозначения:



Граница территориальной зоны



Поворотная точка

13

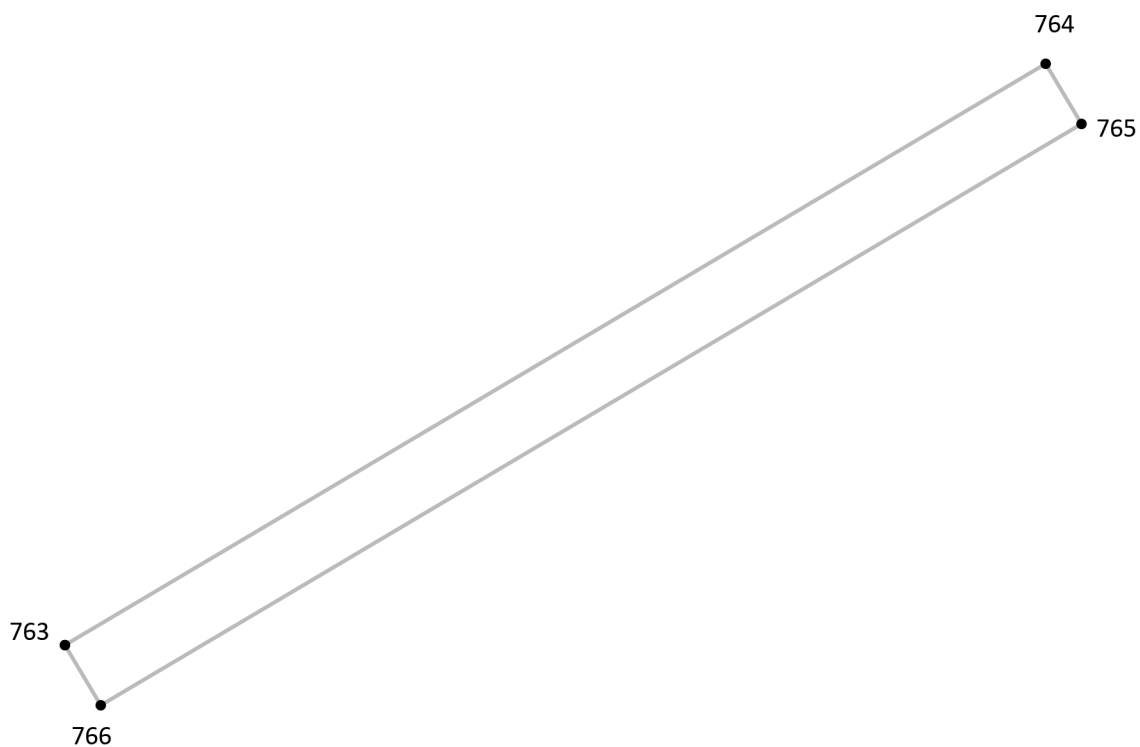
Подпись точки

Подпись \_\_\_\_\_ Дата « \_\_\_ » \_\_\_\_\_ 20\_\_ г.

Место для оттиска печати лица, составившего описание местоположения границ объекта

## Раздел 4

### План границ объекта<sup>9</sup>



Масштаб: в 1 см - 13 м

Территориальная зона П2, часть 14

Используемые условные знаки и обозначения:



Граница территориальной зоны



Поворотная точка

13

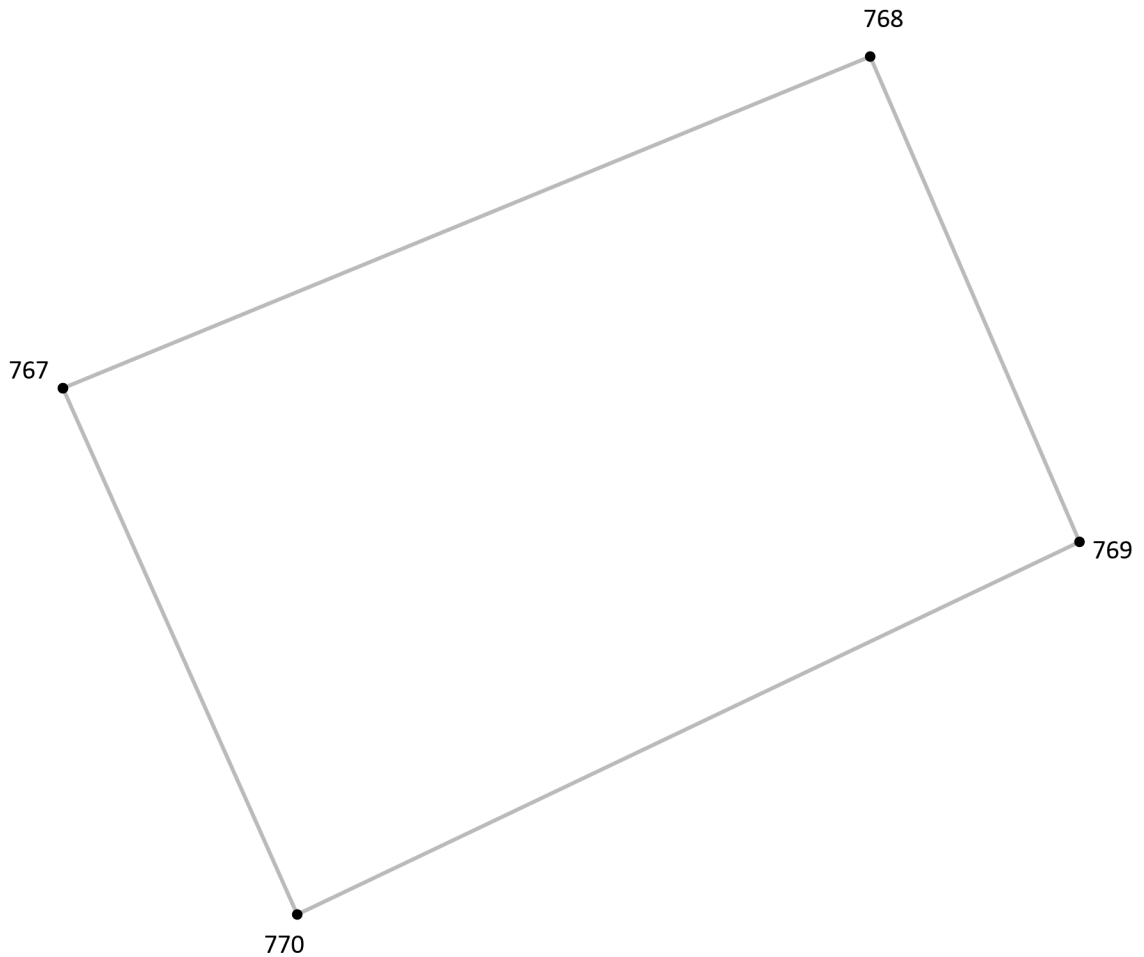
Подпись точки

Подпись \_\_\_\_\_ Дата « \_\_\_ » \_\_\_\_\_ 20\_\_ г.

Место для оттиска печати лица, составившего описание местоположения границ объекта

## Раздел 4

### План границ объекта<sup>9</sup>



Масштаб: в 1 см - 5.2 м

Территориальная зона П2, часть 15

Используемые условные знаки и обозначения:



Граница территориальной зоны



Поворотная точка

13

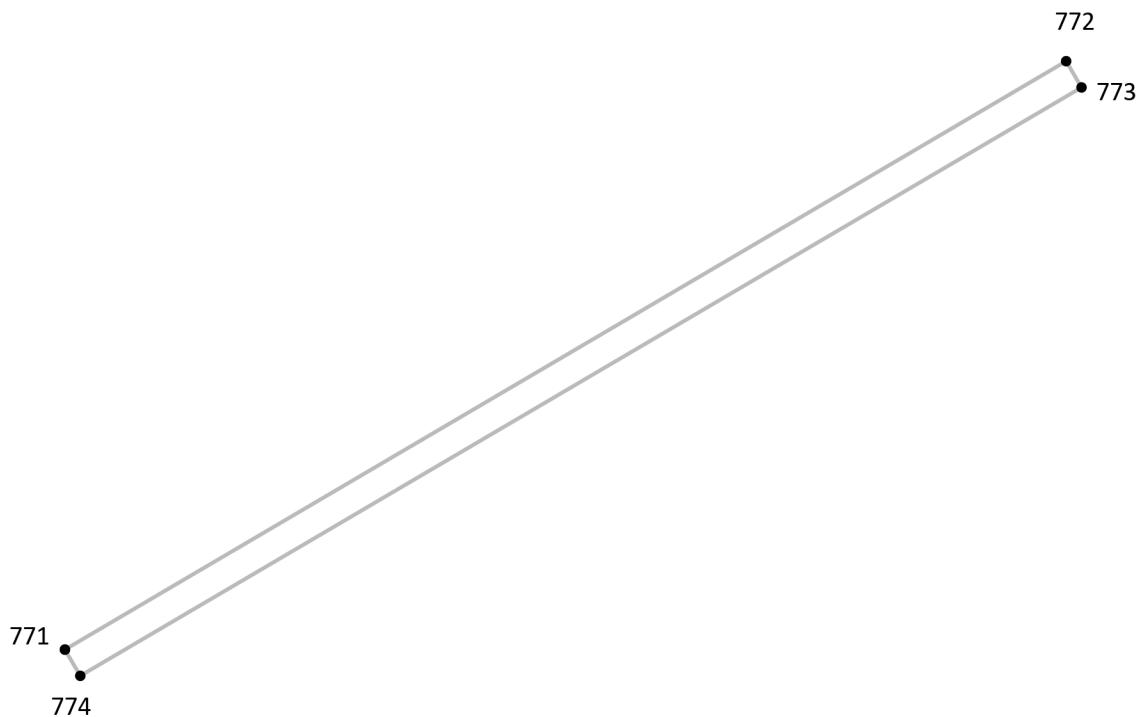
Подпись точки

Подпись \_\_\_\_\_ Дата « \_\_\_ » \_\_\_\_\_ 20 \_\_\_ г.

Место для оттиска печати лица, составившего описание местоположения границ объекта

## Раздел 4

### План границ объекта<sup>9</sup>



Масштаб: в 1 см - 30 м

Территориальная зона П2, часть 16

Используемые условные знаки и обозначения:



Граница территориальной зоны



Поворотная точка

13


Подпись точки

Подпись \_\_\_\_\_ Дата « \_\_\_ » \_\_\_\_\_ 20\_\_ г.

Место для оттиска печати лица, составившего описание местоположения границ объекта

## Раздел 4

### План границ объекта<sup>9</sup>



Масштаб: в 1 см - 6.1 м

Территориальная зона П2, часть 17

Используемые условные знаки и обозначения:



Граница территориальной зоны



Поворотная точка

13

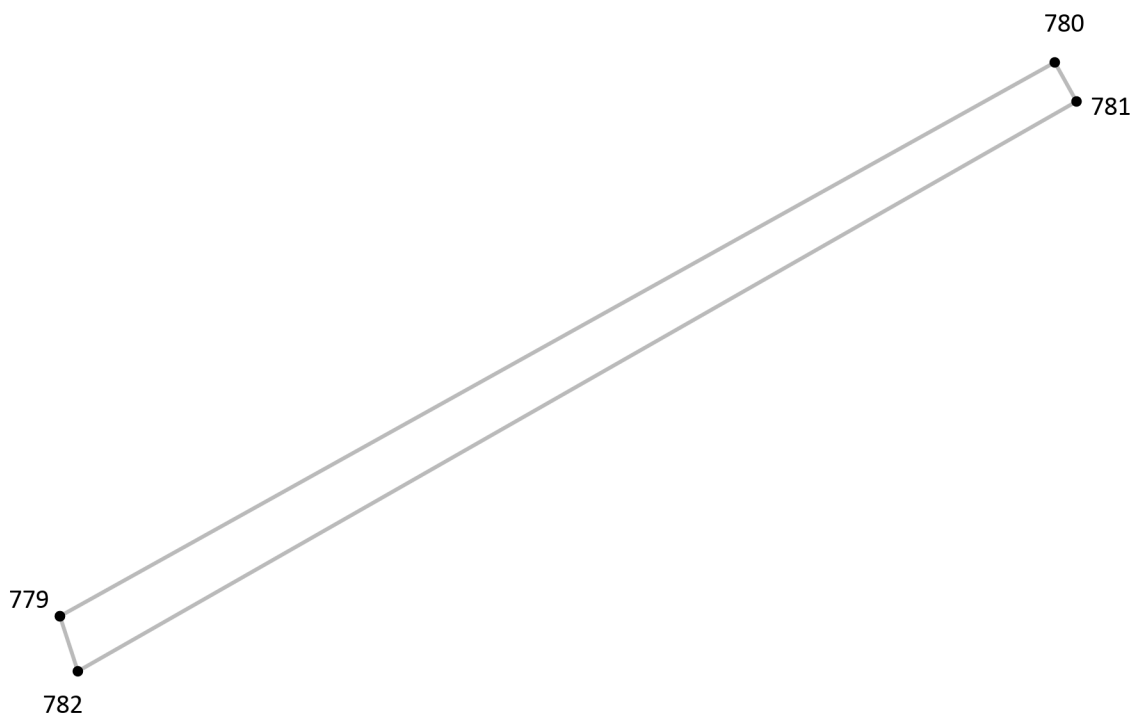
Подпись точки

Подпись \_\_\_\_\_ Дата « \_\_\_ » \_\_\_\_\_ 20\_\_ г.

Место для оттиска печати лица, составившего описание местоположения границ объекта

## Раздел 4

### План границ объекта<sup>9</sup>



Масштаб: в 1 см - 21 м

Территориальная зона П2, часть 18

Используемые условные знаки и обозначения:



Граница территориальной зоны



Поворотная точка

13

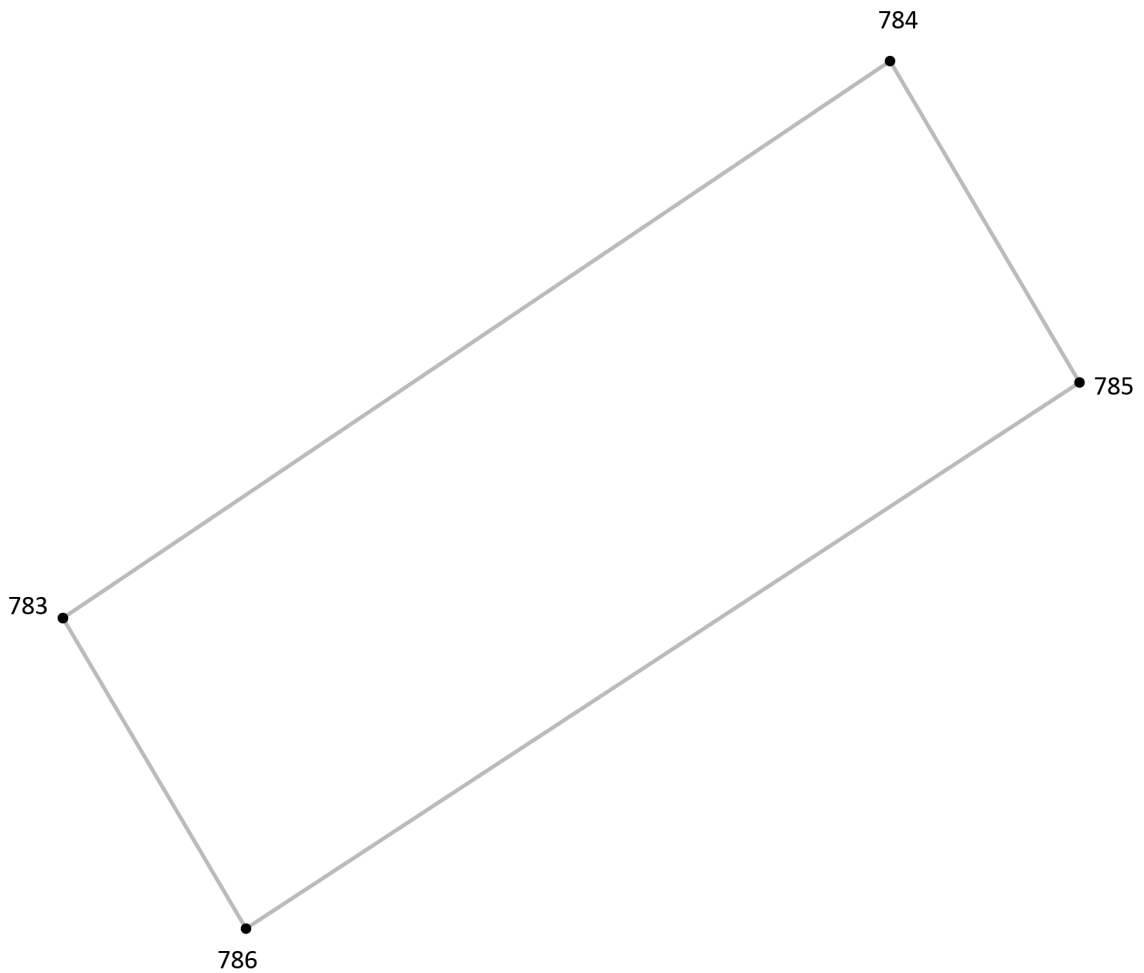
Подпись точки

Подпись \_\_\_\_\_ Дата « \_\_\_ » \_\_\_\_\_ 20\_\_ г.

Место для оттиска печати лица, составившего описание местоположения границ объекта

## Раздел 4

### План границ объекта<sup>9</sup>



Масштаб: в 1 см - 3.0 м

Территориальная зона П2, часть 19

Используемые условные знаки и обозначения:



Граница территориальной зоны



Поворотная точка

13

Подпись точки


Подпись \_\_\_\_\_ Дата « \_\_\_ » \_\_\_\_\_ 20 \_\_\_ г.

Место для оттиска печати лица, составившего описание местоположения границ объекта



## Раздел 4

### План границ объекта<sup>9</sup>



Масштаб: в 1 см - 1.9 м

Территориальная зона П2, часть 20

Используемые условные знаки и обозначения:



Граница территориальной зоны



Поворотная точка

13

Подпись точки

Подпись \_\_\_\_\_ Дата « \_\_\_ » \_\_\_\_\_ 20\_\_ г.

Место для оттиска печати лица, составившего описание местоположения границ объекта

<sup>1</sup> Графическое описание местоположения границ населенных пунктов, территориальных зон, особо охраняемых природных территорий и зон с особыми условиями использования территории (далее - Описание местоположения границ) составляется по результатам работ по определению координат характерных точек границ населенных пунктов, территориальных зон, особо охраняемых природных территорий и зон с особыми условиями использования территории либо части (частей) таких границ.

Описание местоположения границ составляется с использованием сведений Единого государственного реестра недвижимости, Единой электронной картографической основы, картографического материала, материалов дистанционного зондирования (далее - картографическая основа), а также по данным измерений, полученных на местности.

<sup>2</sup> В строке «Местоположение объекта» раздела «Сведения об объекте» приводится описание расположения объекта с указанием наименования субъекта Российской Федерации, муниципального образования, населенного пункта.

<sup>3</sup> В строке «Площадь объекта +/- величина погрешности определения площади (P +/- Дельта P)» раздела «Сведения об объекте» указываются площадь объекта и предельно допустимая погрешность определения такой площади, если определение площади объекта предусмотрено соответствующим договором подряда, заключаемым между заказчиком и исполнителем работ по определению местоположения объекта.

Площадь объекта указывается в квадратных метрах с округлением до 1 кв. метра.

<sup>4</sup> В строке «Иные характеристики объекта» раздела «Сведения об объекте» указываются иные характеристики объекта (при необходимости).

<sup>5</sup> В разделе «Сведения о местоположении границ объекта» указываются:  
система координат, используемая для ведения Единого государственного реестра недвижимости, в том числе номера соответствующих зон картографической проекции;  
сведения о характерных точках границ объекта;  
сведения о характерных точках части (частей) границы объекта.

Для обозначения характерных точек границ объекта используются арабские цифры. Для всех характерных точек границ объекта работ либо частей таких границ применяется сквозная нумерация.

Список характерных точек границ объекта в реквизитах «Сведения о характерных точках границ объекта» и «Сведения о характерных точках части (частей) границы объекта» должен завершаться номером начальной точки в случае, если такие границы представлены в виде замкнутого контура.

Реквизит «Сведения о характерных точках части (частей) границы объекта» заполняется в случае подготовки описания местоположения части (частей) границы объекта и (или) местоположения границ частей объекта, если законодательством Российской Федерации допускается описание местоположения границы в виде отдельных ее участков или описание границ частей объекта, в том числе в отношении территорий (подзон). В этом случае реквизит «Сведения о характерных точках границ объекта» не заполняется.

В реквизите «Сведения о характерных точках части (частей) границы объекта» границы частей объектов представляются в виде замкнутого контура.

Значения координат характерных точек границ объекта приводятся в метрах с округлением до 0,01 метра в указанной системе координат.

<sup>6</sup> В зависимости от примененных при выполнении работ методов определения координат характерных точек границ объекта в графе «Метод определения координат характерной точки» реквизита «Сведения о характерных точках границ объекта» указываются:

геодезический метод (метод триангуляции, полигонометрии, трилатерации, метод прямых, обратных или комбинированных засечек и иные геодезические методы);  
метод спутниковых геодезических измерений (определений);  
фотограмметрический метод;  
картометрический метод.

<sup>7</sup> Графа «Описание обозначения точки на местности (при наличии)» реквизита «Сведения о характерных точках границ объекта» заполняется в случае, если характерная точка обозначена на местности специальным информационным знаком. В остальных случаях в графе проставляется прочерк.

<sup>8</sup> Требования к заполнению раздела «Сведения о местоположении измененных (уточненных) границ объекта» аналогичны требованиям к заполнению раздела «Сведения о местоположении границ объекта».

Раздел «Сведения о местоположении измененных (уточненных) границ объекта» заполняется в случае, если сведения о местоположении изменяемых (уточняемых) границ объекта были внесены в Единый государственный реестр недвижимости.

<sup>9</sup> План границ объекта оформляется в масштабе, обеспечивающем читаемость местоположения границ объекта, с отображением характерных точек границ объекта, читаемых в таком масштабе.

План границ объекта оформляется в виде, совмещенном с картографической основой.

На плане границ объекта отображаются:

границы объекта (читаемые в выбранном масштабе характерные точки и части границ);  
установленные границы административно-территориальных образований;  
границы природных объектов и (или) объектов искусственного происхождения (если местоположение отдельных частей границ объекта определено через местоположение указанных объектов);  
необходимые обозначения;  
используемые условные знаки;  
выбранный масштаб.